

ந ன் னி ல ம்
க ல் ளெ வ ட் டு க் க ள்

மூன்றாம் தொகுதி


தொகுப்பாசிரியை
திருமதி ஆ. பத்மாவதி

பொறுப்பாசிரியர்
டாக்டர் இரா. நாகசாமி
இயக்குநர், தொல்பொருள் ஆய்வுத்துறை

தமிழ்நாடு அரசு தொல்பொருள் ஆய்வுத்துறை
சென்னை
1980

முதற் பதிப்பு: 1980

தொ. பொ. ஆ. துறை, எண். 68



நன்னிலம் கல்வெட்டுக்கள்--மூன்றாம் தொகுதி

417.7095482

டாக்டர். இரா. நாகசாமி

பத்ம

விலை : ரூ. 15-00

தமிழ்நாடு அரசு
தொல்பொருள் ஆய்வுத்துறை அச்சகத்தில்
அச்சிடப்பெற்றது.

முன்னுரை

தமிழ் நாட்டிலுள்ள கல்வெட்டுக்கள் அனைத்தையும் படியெடுத்து அச்சிட வேண்டும் என்ற தமிழக அரசின் ஆணைக்கிணங்க, இத்துறை தமிழகத்தின் எல்லா மாவட்டங்களிலுமுள்ள கல்வெட்டுக்களையும் படியெடுத்து பதிப்பிக்கும் பணியில் ஈடுபட்டுள்ளது. இப்பணியின் முதல் கட்டமாகச் சென்னை மாவட்டக் கல்வெட்டுக்கள் படியெடுத்து அச்சிடப் பெற்றன. தொடர்ந்து கன்னியாகுமரி மாவட்டக் கல்வெட்டுக்கள் மூன்று பகுதிகளும், தர்மபுரி மாவட்டக் கல்வெட்டுக்கள் இருபகுதிகளும் அச்சாகியுள்ளன.

இந்த வரிசையில் தற்போது தஞ்சை மாவட்டக் கல்வெட்டுக்கள் தொகுக்கப்பெற்று பதிப்பிக்கப்பட்டு வருகின்றன. அதில் முதலாவதாகத் 'திருத்துறைப்பூண்டி வட்டக் கல்வெட்டுக்கள்' வெளியிடப்பட்டது. 'நன்னிலம் வட்டக் கல்வெட்டு'க்களின் மூன்றாவது தொகுதியாக இது வெளியிடப்படுகிறது.

கல்வெட்டுக்கள் தொகுக்கப்பெற்று வரிசை எண்ணும், ஊர்க் கல்வெட்டு எண்ணும் கொடுக்கப்பட்டுள்ளன. மத்தியத் தொல்பொருள் துறையினர் தங்கள் அறிக்கையில் குறிக்கப்பட்டுள்ள அவ்வூர்க் கல்வெட்டுக்களும் இதனுடன் சேர்க்கப்பட்டுள்ளன.

இக்கல்வெட்டுக்களைப் படியெடுப்பதிலும், படிப்பதிலும், தொகுப்பதிலும், அச்சிடுவதிலும் ஈடுபட்டு அயராது பணிபுரிந்த இத்துறையின் ஊழியர்கள் பாராட்டுக்குரியோர். இக்கல்வெட்டுத் தொகுதியை திறனுடன் பதிப்பித்த கல்வெட்டாய்வாளர். ஆ. பத்மாவதி நமது பாராட்டுக்குரியவர்.

இரா. நாகசாமி

உ ள் ள ட க் க ம்

1	திருச்சிறுகுடி	373
2	ஒட்டக்குடி	378
3	திருக்கொட்டாரம்	381
4	சேங்காலிபுரம்	395
5	பருத்தியூர்	399
6	திருக்கொள்ளம்புதூர்	405
7	ஆலத்தூர்	408
8	அதம்பார்	409
9	திருவிடைவாசல்	412
10	சற்குணைசுபுரம்	448
11	குடவாசல்	457
12	கீழகரம்	468
13	கூந்தலூர்	477
14	கூத்தனூர்	479
15	நடுவச்சேரி	481
16	போழக்குடி	482
17	சிக்கல்	483
18	ருத்ரகங்கை	489
19	திருமெய்ஞானம்	499
20	இராமநந்தீஸ்வரம்	504

மாவட்டம் :	தஞ்சை	ஆட்சி ஆண்டு :	—
வட்டம் :	நன்னிலம்	வரலாற்று ஆண்டு :	கி.பி. 13-ஆம் நூற்றாண்டு
ஊர் :	திருச்சிறுகுடி	இந்தியக் கல்வெட்டு	} —
மொழி :	தமிழ்	ஆண்டு அறிக்கை :	
எழுத்து :	தமிழ்	முன் பதிப்பு :	—
அரசு :	—	ஊர்க் கல்வெட்டு	} 1
மன்னன் :	—	எண்	

இடம் : சூட்சுமபுரீஸ்வரர் கோயில் முன்மண்டப வடக்கு அதிஷ்டான ஜெகதியில் உள்ளது.

குறிப்புரை : ஆரம்பமும் முடிவும் காணப்படாத இக்கல்வெட்டில் நிலத்தின் அளவுகளும் எல்லைகளும் கூறப்பட்டிருக்கின்றன. கொற்றாருடையார் நல்லூரிருந்தாரான வில்லவராயர் அன்னிய திருநாமத்து தியாகப் பெருமானை எழுந்தருளுவித்து திருப்பணி செய்த சம்பவம் கூறப்பட்டுள்ளது. இக்கல்வெட்டில் கூறப்படும் நிலத்தில் ஒரு பாதி, மங்கையை இடமுடையாராகிய இறைவனுக்கும், மற்றொரு பாதி நாச்சியார் அழகிய மங்கையாற்கும் இருந்தது எனத் தெரியவருகிறது. இராமதேவி நிலம், மண்ணிச் செயான் சூற்றிய சடைசூடி மயக்கல், சிற்றிடை அழகிய மயக்கல், புள்ளிடங் கொண்ட மயக்கல், ஆகிய நிலங்களின் பெயர்களும், சரணாக வாய்க்கால், இராஜகம்பீரான் வாய்க்கால், வடகோடி வாய்க்கால், திருச்சிற்றம் பல வாய்க்கால், ஆகிய வாய்க்கால்களின் பெயர்களும் நூல்வாய் ஆறு, கீர்த்திமாறாறு ஆகிய ஆறுகளின் பெயர்களும் காணப்படுகின்றன.

கல்வெட்டு :

- 1 . . . உடையார் மங்கையிடமுடையார் திருமைத்துக்காணி ஆன சிறு[ஆறு] உமைனங்கை மயக்கல் ரு பப சங்க முக்கால் ரு க வட்டி இலக்கன்னர் விளை [நிலம்] மேல் கூறு தடி ச னால் ரு ல் திருதொண்டத்தொகையன் திருனந்தாவனத்துக்கு மேற்கும் வடக்கும் ரு கூ திருமடை விளாகம் தெற்க்கில் சி . . க்கு கிழக்குப்பட்டது குரவைக்குறை கு . . . சரணாக வாய்க்காலுக்கு தெற்க்கு சண்டே
- 2 சுவர விளாகம் ரு டு நூல் வாய் ஆற்றங்கரைக் கண்டத்து இரா மதேவி கிழக்கடைய ரு ப இராஜகம்பீரன் வாய்க்காலுக்கு

- வடகண்டத்துவிளங்[கு*]டையான் கிழக்கடைய ரு ப ௨ பெரு
நல்லூருடையான் சோமனாதேவர் தந்த கீத்திமாறற்றுக்கு
வடக்கு பெருவழி வரம்புக்கு கிழக்கும் மண்ணிச் செயான்
சூற்றிய சடைமுடி மயக்கலில் ரு வ ௨பசு இதன் கீழ்தடி ஒன்
3 று விட்டு வடக்கோடி வாய்க்காலுக்கு கிழக்கு சிற்றிடை அழகிய
மயக்கலில் ரு ௨ அருவூரு[டை*]யார் விசையார் யரகந்த
பூதமங்கலத்து தெற்கில் கண்டத்து மேற்கடைய தலை ஆறுமா
ரு ௨ப பெருநல்லூருடையார் ஆட்கொண்ட பெருமாள்
தந்த திருமடைவிளாகம் கீழ் சிறகு நத்தத்துக்கு கிழக்கு கூடக்
குடையானில(ம்) வடக்கடைய திருவெழுச்சிப்புறம் ரு ௨
தீபங்குடையார்
- 4 பொன்னர் தந்த திருச்சிற்றம்பல வாய்க்காலுக்கு வடக்கு வழி
வரம்புக்கு மேற்கு தடி ஒன்று விட்டு அறுவேலிக் கண்
[ட*]த்து தெற்கடைய சந்தன் கால் ரு ௨ அறுவேலி நத்தத்
துக்கு கிழக்குப் பட்ட நடுவில் தடியில் நடுவடைய ரு ௨
மருதாந்தியாழ்வார் தந்த கன்னர் விளாகம் கீழ்கூறு பெரு
வழி வரம்புக்கு மேற்கு தடி ஒன்றினால் ரு ௨ இதில் தெற்
கடைய திருமைத்துக்காணி
- 5 ரு ௨ கொற்றூருடையார் நல்லூரிருந்தாரான வில்லவராயர்
அன்னியநாமத்து தியாகப் பெருமானை இடுவித்து சாதனம்
பண்ணி பத்துதரம் உதகம் பண்ணி உடையார் மங்கையை
இடமுடையாற்க்கு ஒன்று பாதியும் இக்கோயில் திருக்காமக்
கோட்டமுடைய நாச்சியார் அழகிய மங்கையற்கு ஒன்று பாதி
யுமாகத் தந்த சிறுகுடி ஊர் நத்ததி
- 6 ல் மேலைத்தெருவுக்கு மேற்சுபட கல்லுவாயான குளத்துக்கு
மேற்குப் புற்றிடங்கொண்ட மயக்கல் நிலம் அறுமாவரையும்
இதன் மேற்குப்புறத் துண்ட நிலமும் மாவரையும் மடத்துக்
குடலாகத் தந்த இந்த கல்லுவாயான குளத்தின் வடக்
கடைய ஓ பாதியும் துகுத்து இதன் வடக்கு இவரோபாதி
யான நத்ததுடனே ஒரு மடமா[க]க் கற்பி
- 7 த்த படியே கவிக்கறும் புறக்கடையார் இலக்கித தனையரைத் தந்த
விக்கிரம சோழன் சிறுகுடிக்கு மேலை சுற்றுக் குடலாக மேற்கு
சரணாக வாய்க்காலுக்கு தெற்கு மா. தடி கிழக்கடைய நிலம்
கால் கச்சினமுடையார் தந்கீழாக சிறு குடி நத்தத்துக்கு
தெற்கு

மாவட்டம் :	தஞ்சை	ஆட்சி ஆண்டு :	17-ஆவது
வட்டம் :	நன்னிலம்	வரலாற்று ஆண்டு :	கி.பி. 1195-ஆம் ஆண்டு
ஊர் :	திருச்சிறுகுடி		
மொழி :	தமிழ்	இந்தியக் கல்வெட்டு ஆண்டு அறிக்கை	} —
எழுத்து :	தமிழ்		
அரசு :	சோழர்	முன் பதிப்பு :	—
மன்னன் :	மூன்றாம் குலோத்துங்கன்	ஊர்க் கல்வெட்டு எண்	} 2

இடம் : சூட்சுமபுரீஸ்வரர் கோயில் மகாமண்டபத் தெற்கு அதிஷ்டான ஜெகதியில் உள்ளது.

குறிப்புரை : மூன்றாம் குலோத்துங்கச் சோழனின் பதினேழாவது ஆட்சியாண்டில் சிறுகுடியில் உள்ள திருவகத்தீஸ்வரமுடையாற்கு ஊரார்கள் இறையிலியாக மூன்று மா நிலம் விற்றுக் கொடுத்த செய்தி கூறப்பட்டுள்ளன. கல்வெட்டு முழுதும் கிடைக்கவில்லை.

கல்வெட்டு :

I

- 1 ஸ்வஸ்திஸ்ரீ த்ரிஹுவனச் சக்கரவத்திகள் மதுரையும் ஈழமும் கருவூரும் பாண்டியன் முடித்தலையுங் கொண்டருளிய [ஸ்ரீ குலோத்துங்க சோழ தேவர்க்கு] யாண்டு யெ வது உய்யக் கொண்டா[ர்*] வளனாட்டுப் பாம்பூர்னாட்டுச் சிறுகுடி உடையார் திருவகத்தீஸ்வர முடையாற்கு ஊரவர் இறையிலி செய்
- 2 [து] ஆதிசண்டேஸ்வரதேவர் ஸ்ரீ பாதத்து திருநாமத்து ஸாயநம் பண்ணிக் குடுத்தனவும் இறையிலி நத்தத்து திருந[ந*]தவனமாகக் குடுத்தனவும் ஸ்ரீபண்டாரத்துக் காசு பு[றப்பட்டு] ஆதிசண்டேஸ்வரதேவர் திருநாமத்து விலை கொண்டனவும் திருவிளக்கு உடை . . .

- 3 து சந்திராஜித்தவரை ஞாயறற்கு இறையிலியாக இ
சென்னலில் தடி ஒன்றுறால் குளியுட்பட. நிலம்
முன்றுமா இதில் கிழக்கடைய நிலம் ஒருமா பண்ண
நூடையார் உ[ய்*]ய வந்த

II

- 1 தவளவ சிறுகுடி குளத்துக்கு கிழக்கு
2 சித்தராய மகளார் [உ*] மையார் க
3 ண்ணியார்

மாவட்டம் :	தஞ்சை	ஆட்சி ஆண்டு :	7-ஆவது
வட்டம் :	நன்னிலம்	வரலாற்று ஆண்டு :	கி.பி. 1070-ஆம் ஆண்டு
ஊர் :	திருச்சிறுகுடி	இந்தியக் கல்வெட்டு ஆண்டு அறிக்கை	} —
மொழி :	தமிழ்	முன் பதிப்பு :	
எழுத்து :	தமிழ்	ஊர்க் கல்வெட்டு எண்	} 3
அரசு :	சோழர்		
மன்னன் :	வீரராஜேந்திர சோழன்		

இடம் : சூட்சுமபுரீஸ்வரர் கோயில் மகாமண்டபத்திற்கு அடிஷ்டான ஜெகதியில் உள்ளது.

குறிப்புரை : வீரராஜேந்திரசோழனின் ஏழாவது ஆட்சியாண்டைச் சேர்ந்த இக்கல்வெட்டு, கி.பி. 12 13-ஆம் நூற்றாண்டில் திருப்பணி செய்கின்ற போது வேறொரு கல்லில் பொறிக்கப் பட்டது எனத் தெரியவருகிறது. இக்கல்வெட்டினை புதிதாக எழுதுவதற்கு முன்னர், பழைய கல்வெட்டுப்படியை எடுத்து எழுதியது. புயல் வாய்த்து வளம் பெருகி என்ற திருவாய்க் கேழ்வி எனத் தெரிகிறது. இப்பெயர் மூன்றாம் குலோத்துங்கரின் மெய்க்கீர்த்தியின் தொடக்க மாதலால் அவனது காலத்தில் இக்கல்வெட்டு வேறொரு கல்லில் பொறிக்கப்பட்டிருக்கலாம். கோயில் நிலம் பற்றியும் கூறப்படுகிறது. கல்வெட்டு சிதைந்து சில பகுதிகள் காணப்படவில்லை யாதலால் விவரம் ஏதும் அறிந்து கொள்ள இயலவில்லை.

கல்வெட்டு

- 1 . . . வங்களும் ஊரவர் நியோகமெழுதி எழுத்திட்டு விட்டன வங் கல்வெட்டினபடி புயல் வாய்த்து வளம்பெருகி என்னும் திருவாய்க்கேழ்வி எழுதி திரிபுவனச் சக்கரவர்த்திகள் ஸ்ரீவீர ராஜேந்திர சோழ தேவற்கு யாண்டு ஏழாவது கற்கடக நாயற்று அபர
- 2 ழ வளனாட்டுப் பாம்பூர் னாட்டு [கொ]ற்ற மங்கலமான நீர் முளியில் காணி உடைய கன்னரதேவன் திருநட்டப் பெருமாள்... ரைய...[கன்னர]தே[வன்] மருதமாணிக்க தே[வன்].....
- 3 லத்துக் குடுத்து வேண்டின கடமை குடிமை தங்கள் ஊரிலே ஏறட்டு இ[றுக்க] [க]டவதாக விட்ட விளை நிலத்துக்கு கீழ் பாற்கெல்லை கன்னரதேவன் மருதமாணிக்கதேவன் நிலத்துக்கு மேற்கும் தென்பாற்கெல்லை அரியலூருடையான் மழவ தரையன் நில

மாவட்டம் : தஞ்சை

ஆட்சி ஆண்டு : —

வட்டம் : நன்னிலம்

வரலாற்று ஆண்டு : கி.பி. 17, 18-ஆம் நூற்றாண்டு

ஊர் : திருச்சிறுகுடி

இந்தியக் கல்வெட்டு ஆண்டு அறிக்கை } —

மொழி : தமிழ்

எழுத்து : தமிழ்

மூல் பதிப்பு : —

அரசு : —

மன்னன் : —

ஊர்க் கல்வெட்டு எண் } 4

இடம் : சூட்சுமபுரீஸ்வரர் கோயிலின் மகாமண்டபச் சுவரில் உள்ளது.

குறிப்புரை : இக்கட்டங்களிலுள்ள எண்களை மேல் கீழாகவோ இடவலமாகவோ எப்படி கூட்டினாலும் மொத்த எண்ணிக்கை 40 வருமாறு எழுதப்பட்டுள்ளது.

கல்வெட்டு

ய	ய	உ	எ
உ	கூ		
கூ	நு	ய	ரு
		கூ	ய
ய	ய	அ	க
அ	நு		
சு	ரு	ய	ய
		சு	எ

மாவட்டம் :	தஞ்சை	ஆட்சி ஆண்டு :	—
வட்டம் :	நன்னிலம்	வரலாற்று ஆண்டு :	கி.பி. 16,17-ஆம் நூற்றாண்டு
ஊர் :	திருச்சிறுகுடி	இந்தியக் கல்வெட்டு ஆண்டு அறிக்கை	} —
மொழி :	தமிழ்	முன் பதிப்பு :	—
எழுத்து :	தமிழ்	ஊர்க் கல்வெட்டு எண்	} 5
அரசு :	—		
மன்னன் :	—		

இடம் : சூட்சுமபுரீஸ்வரர் கோயில் அதிஷ்டானத்திலுள்ள முப்பட்டைக் குழுதத்தில் உள்ளது.

குறிப்புரை : புஸ்பகிரிதந் என்பவன் இக்கோயிலுக்கு தர்மம் செய்ததைக் குறிப்பனவாக இருத்தல் வேண்டும். இக்கல்வெட்டின் இறுப்புறமும் இரு கொடிக் கம்பங்கள் செதுக்கப்பட்டுள்ளன. மேலும் இதன் அருகில் ஒருபலி பீடமும் இருப்புறமும் இரு கொடிக்கம்பங்களும் செதுக்கப்பட்டுள்ளன.

கல்வெட்டு :

- 1 புஷ்ப கிரிதி
- 2 ந் சேர்வை

மாவட்டம் :	தஞ்சை	ஆட்சி ஆண்டு :	—
வட்டம் :	நன்னிலம்	வரலாற்று ஆண்டு :	கி.பி. 12,13-ஆம் நூற்றாண்டு
ஊர் :	ஒட்டக்குடி	இந்தியக் கல்வெட்டு ஆண்டு அறிக்கை	} —
மொழி :	தமிழ்	முன் பதிப்பு :	
எழுத்து :	தமிழ்	ஊர்க் கல்வெட்டு எண்	} 1
அரசு :	சோழர்		
மன்னன் :	கோனேரின்மை கொண்டான்		

இடம் : திருக்காளீஸ்வரர் கோயில் அர்த்த மண்டபத் தென்புறச் சுவரில் உள்ளது.

குறிப்புரை : திருநங்காளீஸ்வரர் கோயிலுக்கு திருப்பணிக்காக காசு கொடுக்கப்பட்ட செய்தி கூறப்பட்டுள்ளது. திருமந்திரஓலை உட்பட பலரும் கையெழுத்திட்டுள்ள செய்தியும் கூறப்பட்டுள்ளது.

கல்வெட்டு

- 1
- 2 . . . வத்தி கோனேரின்மை கொண்டான் [அரு]ம[ம]ாழிதே
- 3 வ வளநாட்டு ஒட்டைகுடியான எதிரிலி சோழ புரத்து
- 4 உடையார் திருநங்காளீஸ்வரமுடையார் கோயிற் தே
- 5 வர் கன்மிக்கும் ஸ்ரீமாஹேஸ்வரக் கண்காணி செ[ய்வ]ார்களு
- 6
- 7 . . . கொண்டு பரிமாறுவார் தர காசு இடுங்க . . . இக்[கோ]
- 8 யிலிற் திருப்பணிக்குடலாக ஐஞ்சாவது நாளிலே இவ்வூர்
- 9 நகரத்தார் ஸாதனம் பண்ணித் தந்து இக்காசு தேவர் ஸ்ரீ
- 10 பண்டாரத்திலே ஒடுக்கி வாரா நின்ற தென்றும் இவ
- 11 ர்கள் தந்த ஸாதனப் படியே இக்கோயிலிலே கல்
- 12 வெட்டக் கடவதாகப் பெற வேணுமென [மாஹேஸ்வர]
- 13
- 14 கடவதாகச் சொன்னோம் இ[ப்படிச் செய்ய]

- 15 ணுக எழுதினான் திருமந்திரஓலை இராசசிங்க மூடு
16 வந்த வேளானெழுத்து இவை அங்காரயனெழுத்
17 து இவை தொண்டைமானெழுத்து இவை வில்லவ
18 ராயனெழுத்து இவை விழிஞத்தரயனெழுத்து இவை
19 சிங்கராயனெழுத்து இது வீதிவிடங்கப் பெரு
20 மாளுக்கபையம்

மாவட்டம் :	தஞ்சை	ஆட்சி ஆண்டு :	—
வட்டம் :	நன்னிலம்	வரலாற்று ஆண்டு :	கி.பி. 13-ஆம் நூற்றாண்டு
ஊர் :	ஒட்டக்குடி	இந்தியக் கல்வெட்டு ஆண்டு அறிக்கை	} —
மொழி :	தமிழ்	முன் பதிப்பு :	
எழுத்து :	தமிழ்	ஊர்க் கல்வெட்டு எண்	} 2
அரசு :	சோழர்		
மன்னன் :	மூன்றாம் ராஜேந்திரசோழன்		

இடம் : திருக்காளிஸ்வரர் கோயில் கருவறையில் தென்புறச் சுவரில் உள்ளது.

குறிப்புரை : ராஜேந்திர சோழன் காலத்தில் ஒட்டைக் குடியான ராஜேந்திர சோழ புரத்து நகரத்தார்கள், சிறைக்காலூர் தியாக பெருமாள் என்பவன் எழுந்தருளுவித்த திருக்காமக் கோட்டமுடைய நாச்சியார்க்கு பூசைக்கும் திருப்பணிக்குமாக இரண்டு மாநிலம் இறையலி செய்து கொடுத்த செய்தியும், அந்நிலத்திற்கு எல்லைகளும் கூறப்பட்டுள்ளன.

கல்வெட்டு :

- 1 [ஸ்வஸ்தி] ஸ்ரீ திரிபுவன சக்
- 2 [கர] வத்திகள் ஸ்ரீரா[ஜேந்]திர
- 3 சோழ தேவற்கு யாண்டு
- 4 . . . யும் நாயற்று கிழமையு
- 5 ம் பெற்ற அத்தத்து நாள் அருடு
- 6 [மாழி தே]வ வளநாட்டு
- 7 நகரம் ஒட்டைகுடியா
- 8 [ன ராஜேந்திர] சோழபுரத்து நகரத்தோ
- 9 ம் பண்[ணி]க்குடுத்த . . .
- 10 . . . உடையார் திருந[ங்காளீஸ்]
- 11 ரமுடையார்க்கு சிறைக்கா[லூர்]
- 12 தியாக பெருமா[ள் எழுந்]தருளுவி[த்த]

- 13 திருக்காம கோட்டமுடைய
 14 நாச்சியார்க்கு பூ[சைக்கு]ம் திருப்ப
 15 ணிக்கும் உடலா[க ஊ]ற்கீழ் இ
 16 [றையிலியாக நாங்கள் இட்ட . . .
 17 . . ராஜநாரயணப் பேராற்றுக்குத்
 18 [தெற்க்கு பட்ட நிலத்து இந்நாயநார்
 19 ஊர்க்கீழ் இறையிலி கூத்தாடுந்...
 20 ... மயக்கலுக்கு தெற்க்கு கீழ்ப்
 21 படி நில[த்]
 22 துக்கு மே[ற்க்கு] [வா]
 23 ய்க்காலு[க்கு வ]டக்கு அரு
 24 கிழக்கு[ம் இன்]னன் கெல்லையுள் நடு
 25 வு பட்ட நா[ற்று]க்காலும் [து...வையும்] உ
 26 ட்பட று [உ] இந்நிலம் இரண்டு மாவு
 27 ம் பூசைக்[கு]ம் திருப்பணிக்கும் உட
 28 லாக குடுத்[தே]தாம் ஓட்டை குடியா[ன]
 29 [ராஜே]ந்திர சோழ [புர]த்து நகரத்தோம் இந்நில
 30 ம் இரண்டு [ம]ாவும் சந்திராதித்த வரை
 31 யும் ஊர்[க் கீழ்] இறையிலியாக இவ்
 32 [வா]ண்டு ப[சான]ம் இவர்கழுகு¹ வ குடுத்
 33 [தோ]ம் இப்படிக்கு திருச்சூலை
 34 னம் ப[ண்]ணிக் கொள்ளக் கடவ[தா]
 35 [கச்] சொன்[னோம்²]
 36

* ¹ இவர்களுக்கு-என்றிருந்தல் வேண்டும்.

* ² கடைசியில் ஒரிரு வரிகள் சிதைந்து விட்டன.

மாவட்டம் :	தஞ்சை	ஆட்சி ஆண்டு :	—
வட்டம் :	நன்னிலம்	வரலாற்று ஆண்டு :	இ.பி. 13-ஆம் நூற்றாண்டு
ஊர் :	ஒட்டக்குடி	இந்தியக் கல்வெட்டு ஆண்டு அறிக்கை	} —
மொழி :	தமிழ்	முன் பதிப்பு :	
எழுத்து :	தமிழ்	ஊர்க் கல்வெட்டு எண்	} 3
அரசு :	—		
மன்னன் :	—		

இடம் : திருக்காளீஸ்வரர் கோயில் கருவறை மேற்குப்புற சுவரில் உள்ளது.

குறிப்புரை : இக்கல்வெட்டின் தொடக்கம் காணப்படவில்லை. பலரும் கையெழுத்திட்டுள்ள செய்தி தெரியவருகிறது.

கல்வெட்டு

- 1
- 2 அடைப்பு கடுவங் குடையாந்
- 3 காண்மைக்கும் இ
- 4 து . . சமய பாலன் எழு
- 5 த்[து] . . . சயம் வல்லமுடை[யா]
- 6 ன் பெருமா பிள்ளை எழுத்து
- 7 லக பாலரும் செகலாண்டான்
- 8 கவி
- 9
- 10 [திருக்]குத் தன் பெருமாளு மாகே
- 11 னதூளியும் கைம்மா பாங்கா
- 12 நமைக்கும் வல்லமு[டை]யான்
- 13 திருமழபாடி உடையான் எ
- 14 முத்து மாதேவரும்மன்றுளா[டு]
- 15 வாரும் கைம்மா [பா]ங்காந

- 16 மைக்கு திருநீற்று சே[ரழ] நம்பி
 17 எழுத்து உய்ய நெறி . . டி நா
 18 ந் எழுத்து தியாக வி[நா]த நம்[பி]
 19 யும் தில்லை மூவரு
 20 க்கு செற்றா[ரு*]டையான்
 21 . . [இவ்[வூரில் வெள்ள . .
 22 நாட்டு வேளானு
 23 . . . நாட்டு வேளானு
 24 நாட்டு கோனும் இந்ந
 25 உடையானும்
 26 ட்டு-கோனும் து
 27 கைம்மாட்டா
 28 . . . மைக்கு கட்டி வேளு
 29 [ருடை]யான் எழுத்து நகரக்
 30 [கண]க்கு வைப்பூருடைய[ான்]
 31 [க]ணக்கு கட்டி வேளுருடை
 32 யான் எழுத்து

மாவட்டம் :	தஞ்சை	ஆட்சி ஆண்டு :	3-ஆவது
வட்டம் :	நன்னிலம்	வரலாற்று ஆண்டு :	கி.பி. 13-ஆம் நூற்றாண்டு
ஊர் :	திருக்கொட்டாரம்		
மொழி :	தமிழ்	இந்தியக் கல்வெட்டு ஆண்டு அறிக்கை	} —
எழுத்து :	தமிழ்		
அரசு :	பாண்டியர்	முன் பதிப்பு :	—
மன்னன் :	ஸ்ரீ வல்லபன்	ஊர்க் கல்வெட்டு எண்	} 1

இடம் : ஸ்ரீ ஐராவதீஸ்வரர் கோயில் கருவறை வடக்குச் சுவரில் உள்ளது.

குறிப்புரை : ஸ்ரீ வல்லபப் பாண்டியனின் மூன்றாம் ஆட்சியாண்டில் வெள்ளாளை விடங்க தேவர் கோயிலுக்கு [ஐராவதீஸ்வரர் கோயில்] தண்டந் தோட்டமுடையான் என்பவன், ஒன்பது மாவரை நிலமும், ஒருமா வரை நிலமும். மனைநிலம் ஒன்பது மாவும் வெவ் வேறு இடங்களில் விற்றுக் குடுத்த செய்தியும், இரண்டு மா நிலம் தானமாக கொடுத்த செய்தியும் அந்நிலங்களுக்கு எல்லைகளும் கூறப்பட்டிருக்கின்றன. கல்வெட்டின் இறுதியில் சில வரிகள் காணப்படவில்லை.

கல்வெட்டு :

- 1 [ஹைஸ்ரீ ஸ்ரீ உந் கீர்த்திக்கு] மேல் செ
- 2 [ல்ல கோற்சடை பன்மர் திரிபுவனச்சக்கரவர்த்திகள் ஸ்ரீ வ]
- 3 ல்ல [தே]வற்கு யாண்டு ௩ ஆவது¹ மூன்றாவது
- 4 மகர நா[ய]ற்று வு-ஹ வக்ஷத்து வக்ஷ[லி]²
- 5 யும் நா[ய]ற்றுக் கிழமையும் பெற்ற உத்[திர]
- 6 ட்டாதி நாள் உய்யக் கொண்டார் வள நா
- 7 ட்டு அம்பர் நாட்டு திருக்கொட்டாற்றுடை
- 8 [யார் வெள்ளாளை விடங்கதேவர் கோயில் ஆதிசண்டேசுரதே]
- 9 [வர் கன்மிகளுக்கு] இன்னாட்டு மேல் கூற்று திருநறையூர் நாட்
- 10 டு தண்டத்தோட்டமுடையான் பேராயிரமுடையான் திரு
- 11 டானேன் காணி விலைப் பூமாணம் பண்ணிக்கு
- 12 [டுத்தேன்] திருக்கொட்ட[று] லுருடைய

- 13 பெருமாள் பக்கல் விலை கொண்[டு]டையேனாய் யென்னு தான
நிலத்தில் இ
- 14 ந்த நாளில் இவற்க்கு விற்றுக் குடுத்தும் தானமாகக் குடுத்தும்
நிலமாவது
- 15 [ப]ரமேச்சுவர மங்கலத்து அ[ரிய]லாருடையான் பள்ளமென்று
பேர்
- 16
- 17 [பொக்]கை ஆர்வந்த நாச்சி பக்கல் இந்நாயனார் கொண்ட
நிலத்துக்கு ளே
- 18 மற்கும் தென்பார்க்கெல்லையும் மேல்பார்க்கெல்லையும் வாஞ்சி
வாயாற்
- 19 றுக்கு வடக்கும் கிழக்கும் வடபாற்கெல்லை இன்னையனார்க்கு
பறியலார் கிழ
- 20 வற்க்கு³ புல்லாலிடையார் இன்னையனார்க்கு விற்ற நிலத்துக்கும்
பெருவழி
- 21 க்கும் [தெற்கு]க்கும் இன்னான் கெல்லையுள் நடுவுபட்ட திடருட்
பட [ஊ]
- 22 இந்நில[ம்*] ஒன்பது மாவரையும் இதில் இந்நாயனார்க்குத்
தானமாகக் குடுத்த [ஊ] உப
- 23 இந்நிலம் இரண்டு மாவும் பாக்க ப் படுகையும் இந்
நாயநாற்
- 24 குத் தானமாகக் குடுத்து நீக்கி இவற்கு விற்றுக் குடுத்த [ஊ]
ப ன சு இந்நில[ம்*]
- 25 ஒன்பது மாவரையும் இன்னமும் இந்நாயனார்க்கு விற்றுக்
குடுக்கப்பட்ட
- 26 ப் பாழாவது அம்ப புறத்தூர் இநாயனார் திருநாமத்துக்
காணி அமவாஸி
- 27 [ப்]புறத்துப்பட்டப் பாழுக்கும் சுற்றுக் குலைக்கும் வடக்கும்
மேல் பார்க்
- 28 கெல்லை அமவாஸிப் புறத்து விளை நிலத்துக்[்கும்] சுற்றுக்
குலைக்கும் கிழக்கும்
- 29 . . . பாற்கெல்லை திரு ;
- 30 தெற்க்கும் கீழ்பார்க்கெல்லை இவாய்க்காலுக்கு மேற்க்கும்
நடுவுபட்
- 31 ட [ஊ] ... இந்நிலம் ஒருமாவரையும் இந்நமும் இந்நாயனார்க்கு
விற்றுக் குடு

- 32 த்த இறையிலி நி[லமா]வது திருக்கொட்டாற்றில் கீழைத்
தெருவில் கீழ் ஷி
- 33 றகில் வடக்கடை[ய] மனைக்கு கீழ்பாற் கெல்லை பள்ளி[கள்]
ஒழுக்கைக்கு
- 34 மேற்க்கும் [த]ன்பாற்க்கெல்லை இன்னாயனார் திருநாமத்துக்
காணி மனைக்கு
- 35 வடக்கும் மேல் பாற்க்கெல்லை தெருவுக்குக் கிழக்கும் வடபாற்க்
கெல்லை
- 36 வழி ஒழுக்கைக்குத் தெற்க்கும் இந்நான் கெல்லையுள்
நடுவுபட்ட மனை
- 37 குழி சயகூ இம்மனை குழி நாற்பத்தாறு விளை நிலமும் பட்டப்
பாமும்
- 38 னு வசு இந்நில[ம்*] ஒன்பது மாவுக்கும் விற்றுக்
குடுத்துக் கொள்வதான எம்மிலிசைந்த விலைப் பொருள்
அன்¹

1-ஆவது என்பது குறியீட்டால் காட்டப்பட்டுள்ளது.

2-பூர்வ பக்சத்து பந்தமி.

3-கிழவற்க்கு என்றிருத்தல் வேண்டும்.

4-கல்வெட்டு இத்துடன் நின்றுவிட்டது.

காவட்டம் :	தஞ்சை	ஆட்சி ஆண்டு :	2-ஆவது
வட்டம் :	நன்னிலம்	வரலாற்று ஆண்டு :	கி.பி. 14-ஆம் நூற்றாண்டு
ஊர் :	திருக்கொட்டாரம்	இந்தியக் கல்வெட்டு ஆண்டு அறிக்கை	}
மொழி :	தமிழ்	முன் பதிப்பு :	
எழுத்து :	தமிழ்	ஊர்க் கல்வெட்டு எண்	}
அரசு :	பாண்டியர்		
மன்னன் :	ஸ்ரீ வல்லபதேவர்		

இடம் : ஸ்ரீ ஐராவதேஸ்வரர் கோயில் கருவறையின் வடபுற ஜகதியில் உள்ளது.

குறிப்புரை : ஸ்ரீவல்லபப் பாண்டியனின் இரண்டாம் ஆட்சியாண்டைச் சேர்ந்த இக் கல்வெட்டில், அரையன் திருச்சிற்றம்பல முடையான் மனைவி இவ்வூர் வெள்ளாளை விடங்க தேவர் கோயிலுக்கு திருநாமத்துக் காணியாக நிலம் விற்றுக் கொடுத்த செய்தி கூறப்பட்டுள்ளது. அவ்வாறு விற்று கொடுக்கப்பட்டது நத்தம் குழி 150 என்றும், விளை நிலம் ஏழு மா என்றும், மனை நிலம் குழி 150 என்றும் கூறப்பட்டுள்ளது. இத்தனையும் விற்றுக் கொடுத்து எண்பத்தைந்து பணம் பெற்றுக் கொண்ட செய்தியும் தெரிய வருகிறது.

கல்வெட்டு :

- 1 ஹ்ஷீஸ்ரீ கோமாற பன்மர் திஹுவனச் சக்ஞவதி ஸ்ரீவல்ல[ப] தேவற்கு யாண்டு ௨வது ய[ந] நாயற்று பௌவ-௩ பக்ஷத்து' [உய்]யக் கொண்டார் ளளநாட்டு அம்பர் நாட்டு திருக்கொட்டாறுடைய வெள்ளாளை விட[ங்க] தேவற்கு இன்
- 2 னாட்டு மேல் கூற்றில் பாம்பூர் நாட்டுச் சிறகுடையான் அரையன் திருச்சிற்றம்பலமுடையான் ஹாய்ய-௩^௩ ந முதுகண்ணாகக் கொண்டு இந்நாயனாற்கு திரு நாமத்துக் காணியாக இவ்வூரில் நான் விற்றுக் குடுத்த அ
- 3 கரைச்சேரி நத்தத்து கீழ்பாற்கெல்லை பழையக் குடையான் வெள்ளாளை வி[டங்]கர் நத்தத்துக்கு மேற்கும் லை இந்நாயனாற்கு நான் விற்றுக் குடுத்த விளை நிலத்துக்கு கிழக்கும் வடபாற்கெல்லை இன்னமும் இந்நிலத்துக்கும் மே

(திருப்பவும்)

- 4 ற்கும் இந்நான்கெல்லையுளகப்பட்ட நத்தம் குழி ஈருய் இக்குழி நூற்றைம்பதும் இன்னமும் இவற்கு விற்றுக் குடுத்த விளை நிலத்துக்குக் கீழ்பாற்கெல்லை உட்சிறு வாய்க்காலுக்கும் பழையக் குடையான் வெள்ளானை விடங்கர் நிலத்துக்கு மேற்
- 5 கும் தென்பாற்கெல்லை பழையக்குடையான் வெள்ளானை விடங்க நத்த[த்*]துக்கும் இ[ந்நா]யனாற்கு நான் விற்ற நத்த[த்*]துக்கு வட]க்கும் வடபாற் கெல்லை கருப்புடையார் நிலத்துக்கு தெற்கும் இந்நான்கெல்லை நடுவு பட்ட ஈ வ 2 இ
- 6 ன்னிலம் எழுமாவும் இன்னமும் இவற்கு விற்றுக் குடுத்த [இ]க்கண்டத்துக்கு வடக்கடைய நிலத்துக்கு கீழ்பாற் கெல்லையும் தென் பாற்கெல்லை கருப்புடையார் நிலத்துக்கு மேற்கும் வடபாற்கெல்லை இன்னமும் இந்நிலத்துக்கு [ம]
- 7 பாற்கெல்லை பெரு வாய்க்காலுக்குத் தெற்கும் இன்னான் கெல்லை நடுவுபட்ட ஈ ப க மனை குழி ஈருய் ம் விலை இரு]பத்தஞ்ச நீக்கி னான் கையில் பற்றின அயரு பணம் என்பத்தஞ்சுக்கும் இப்படி விற்றபடிக்கும் முகந் தனுடைய[ரா]
- 8 ன திருநள்ளாறுடையார் எழுத்து இப்படிக்கு முகந்தனுடையான் காவியங் கண்ண[ன்] எழுத்து இப்படி அறிவே[ன் இப்ப]டி அறிவேன் கூயல் சாத்தங்குடையானேன் எழுத்து

மாவட்டம் :	தஞ்சை	ஆட்சி ஆண்டு :	22-ஆவது
வட்டம் :	நன்னிலம்	வரலாற்று ஆண்டு :	இ.பி. 1356
ஊர் :	திருக்கொட்டாரம்	இந்தியக் கல்வெட்டு ஆண்டு அறிக்கை	} -
மொழி :	தமிழ்	முன் பதிப்பு :	
எழுத்து :	தமிழ்	ஊர்க் கல்வெட்டு எண்	} 3
அரசு :	பாண்டியர்		
மன்னன் :	வீரபாண்டியன்		

இடம் : ஸ்ரீ ஐராவதிஸ்வரர் கோயில்-அர்த்தமண்டபம் வடக்கு ஜகதியில் உள்ளது.

குறிப்புரை : வீரபாண்டியனின் இருபத்தியிரண்டாம் ஆட்சியாண்டில் திருநட்டப் பெருமாள் வெள்ளாளை விடங்கள் எப்பவன், நிலம் காலே அரைமாவும், குழி முன்னூரும், நிலம் இரண்டுமாவும், நிலம் மூன்றுமாவும், நிலம் காலும், நிலம் இரண்டுமாவும் வெவ்வேறு இடங்களில் விற்றுக் கொடுத்த செய்தியும் கூறப்படுகிறது. கடைசியில் ஒரு சில வார்த்தைகள் சிதைந்து விட்டன.

கல்வெட்டு

- 1 ஷூஷீ ஸ்ரீ கோமாறபன்மர் ச்ரீஹுவனச் சக்ரவத்திகள் ஸ்ரீவீர பாண்டிய தேவற்கு யாண்டு உயிஉ வது சிஹந நாயற்று பஹவஹ பக்ஷத்து த்ரயோஹீயும் வெள்ளிக்கிழமையும் பெற்ற அநிழத்து நாள் உய்யக் கொண்டார் வளநாட்டு அம்பர் நாட்டு திருக்கொட்டாறு
- 2 உடைய வெள்ளாளை விடங்க தேவர் கோயிலில் ஆதிசண்டேழூர தேவர் கன்மிகளுக்கு ராஜேஹு சோழ வளநாட்டு ஆர்வலக் கூற்றத்து பழையக் குடியில் பழையக்குடையான் திரு நட்ட பெருமாள் [வெள்]ளாளை விடங்கனென் நில விலை ப்ரஹணம் பண்
- 3 ணிக்குடுத்த பரிசாவது இத்திருக்கோட்டாரான பழையக் குடியில் என் காணியான விளை நிலத்து விற்றுக் குடுத்த நிலமாவது பரமேஹூரமங்கலத்து சனையாடிக் கண்டத்து பயற்றுக் குடையான் என்று பேர் கூறப்பட்ட நிலத்துக்கு கீழ்பாற்கெல்லை உட்ச்சீறு

- 4 வாய்க்காலுக்கு மேற்கும் மேல்பாற்கெல்லை அம்பர் புறத்தா ரெல்லைக்கு கிழக்கும் வடபாற்கெல்லை இளங்காரி குடையான் நிலத்துக்கு தெற்கும் தென்பாற்கெல்லை விற்கின்றேன் இந்நாயனார்குப் பழையக்குடையான் திருத்தோப்புக்கு ஏறி அருளுமன்றைக்கு அமுது படிக்கு நா]
- 5 ன் குடுத்த நிலத்துக்கு வடக்கு இன்னான் கெல்லை நடுவு பட்ட ரு பெ சு இன்னிலம் காலே அரைமாவுக்கும் நான் விற்றுக் குடுத்துப் பற்றின ச உய [உ] இப்பணம் இருபத்திரண்டுக்கும் இன்னமும் இந்நாயனாற்கு நீர் வார்[த்*]துக் குடுத்த பழையக் குடையான் தந்த தோப்புக்கு ஏறியருள பரே
- 6 மூரமங்கல நத்தத்து குழி ஈா இக்சுழி முன்னூறும் திருத் தோப்பிலே ஏறியருளு மன்றைக்கு குறைவறுப்புக்கு குடுத்த விலை நிலமாவது யாமக் கண்டத்து ப்யற்று குடையானில[ம்*] இந்நாயனாற்கு னன் விற்ற நிலத்துக்கு தெற்குடைய ரு உப இன்னிலம் இரண்டு மா
- 7 வும் இன்னமும் னன் குடு[த்த] பட்டப்பாழுக்கு இந்நாயனார் திருநாமத்துக் காணி வம்படி நிலத்துக்கு மேற்கும் மேல் பாற்கொல்லை உட்சிறு வாய்க்காலுக்கு கிழக்கும் வடபாற்கெல்லை உடையார் விச்சாதீசர முடையார் பட்டப்பாழுக்கு தெற்கும் தென்பாற் கெ
- 8 [ல்லைகு]ளத்துக்கும் ஒழுக மங்கலமுடையார் காணியாய் என்னு தான விளை நிலத்துக்கு வடக்கும் இன்னான் கெல்லை நடுவு பட்டப் பாழ் ரு ஈ இந்நிலம் மூன்று மாவும் ஆக விளை நில முட்பட ரு பெ இன்னிலம் காலும் இன்னமும் என் காணியில் திருநந்தவன மாகக்குடுத்த பட்ட
- 9 பாழாவதும் திரு க் குமரன் காணியான விளை நிலத்து பட்டப்பாழ் ரு இன்னிலம் முன்னூறும் இன்னிலம் இரண்டு மாவும் பட்டப்பாழ் நிலம் இன்னிலம் முக்காலும் சந்திராதித்த வரையும் செல்ல

மாவட்டம் :	தஞ்சை	ஆட்சி ஆண்டு :	—
வட்டம் :	நன்னிலம்	வரலாற்று ஆண்டு :	கி.பி. 12, 13-ஆம் நூற்றாண்டு
ஊர் :	திருக்கொட்டாரம்	இந்தியக் கல்வெட்டு	}
மொழி :	தமிழ்	ஆண்டு அறிக்கை :	
எழுத்து :	தமிழ்	முன் பதிப்பு :	—
அரசு :	—	ஊர்க் கல்வெட்டு	}
மன்னன் :	—	எண்	

இடம் : ஐராவதேஸ்வரர் கோயில்-அர்த்த மண்டப வடக்குச் சுவரில் உள்ளது.

குறிப்புரை : இக்கல்வெட்டு தொடக்கம் இன்றி காணப்படுகிறது. இக்கல்வெட்டில் பெருமாள் ஆளவந்த நாரி என்பவள் தனது தங்கை மகன் பாயடை தேருடையான் தேவர் கண்டர் என்பவரை முதுகண்ணாகக் கொண்டு (Guardian) ஆறுமா நிலத்தினையும் அரையே மூன்றுமா நிலத்தினையும் விற்றுக் கொடுத்த செய்தியைக் குறிக்கிறது.

கல்வெட்டு :

- 1
- 2 வடபாற்கெல்லை இந்நாயனார் திருநாமத்
- 3 துக்காணி நத்தத்துக்குத் தெற்கும் ஆக விை
- 4 சந்த இந்நாற்கெல்லைக்குள் நடுவு பட்[ட]
- 5 று கூப இந்நில ஆறு மாவும் இந்ந[மு]
- 6 மிவற்க்கு விற்றுக்குடுத்த நிலமாவது மேலை வம்
- 7 [படி] என்று பேர் கூவப்பட்ட நிலத்துக்குக் கீழ்பாற்கெ
- 8 ல்லை பழனக்குடையான் இரையநாற்க்குக் குடுத்த திருத்தே
- 9 தாப்புக்கு மேற்க்கும் தென்பார்க்கெல்லை இந்நாயனார் கெ
- 10 ள்கிற்ற நிலத்துக்கு வடக்கு மேல்பார்க்கெல்லை இந்நாயனா
- 11 . . . க்கு பற்பனார் ஆகக்கு
- 12 விற்ற நிலத்துக்குக் கிழ்க்கும் வடபாற்கெல்லை [உஹயமாக]
- திருக்கொ
- 13 ட்டாறுடையார் திருநாமத்துக் காணிக்குத் தெற்கும் இந்நான்
- கெல்லையுள்

- 14 [ந]டுவுபட்ட று நப இந்நிலம் மூன்று மாவும் ஆக று-ஓல்
இந்நிலம் அரையே
- 15 மூன்று மாவும் இவ(ா)ற்க்கு விற்றுக் குடுத்து கொள்வதான
எ[ன்]று இசைந்த வி
- 16 லை பொருள் அன்றாடு நற்காசிஓல் ஸ றிய இப்பணம்
ஐம்பதுமே வி
- 17 [லை]யாவதாவும் இதுவே விலைப்பிரமாணமாகவும் இதுவே
பொருள் மா
- 18 வறுதிப் பொருட்செலவோலையாகவும் இந்நிலத்துக்கு மேல்
நோக்கி
- 19 ன மரமுங் கீணைக்கின கிணறும் புதுவும் பூதாதியும் பாகமும்
பாகா சிரி
- 20 யமும் மற்றும் மெப்பேர்ப்பட்ட வரிமைகளும் உட்படக்
கல்லிலு
- 21 று செம்பிலும் வெட்டிக் கொள்வதாக ஶு-ஊணம் பண்ணிக்
குடுத்
- 22 தேன் உடையசர் திருக்கொட்டாறுடைய வெள்ளாளை விடங்க
23 தேவர் கோயில் ஆதிசண்டேசுர தேவர் கன்மிகளுக்கு ஒழுக
மங்
- 24 கலமுடையான் தில்லைச் சிற்றம்பலவன் பாரிகை புத்தக
குடை[யா]
- 25 ன் சிவதவனப் பெருமாள் ஆளவந்த நாரியேன் என் த[ங்]கை [ம]
26 கன் பாயடை தேருடையான் தேவர் கண்டரை முது கண்
27 னாக விற்றுக் குடுத்துக் கொண்டமைக்கு இவை எங்கள் பெரி
28 ய தாயார் ஆளவந்த நாச்சியார் தற்குறியானமைக்கும் நான்
முதுகண்
- 29 னாக விற்ற விளை று று நப இந்நிலம் அரையே மூன்று மாவுக்
30 கும் விலைப்படி பணம் ஐம்பதுக்கும் பாயடைக் குடையான்
திருவால
- 31 ம் பொலிலுடையான் தேவர் கண்டப் பெருமா[ளே*]ன்
எழுத்து இப்படி
- 32 அறிவேன் கண்ணப்புடையா[ன்] ஆண்டானேன் இப்படி
அறிவேன் கருப்பு
- 33 டயான் தில்லை[ச்சிற்றம்ப]லவனேன் இப்படி அறிவேன் நெடுங்
குன்றங்கி
- 34 ஶையான் நம்பியாரூரனேன் இவை நல்லூருடையான் திரு
நள்ளாறுடையா
- 35

மாவட்டம் :	தஞ்சை	ஆட்சி ஆண்டு :	5-ஆம் ஆண்டு
வட்டம் :	நன்னிலம்	வரலாற்று ஆண்டு :	கி.பி. 13-ஆம் நூற்றாண்டு
ஊர் :	திருக்கொட்டாரம்	இந்தியக் கல்வெட்டு ஆண்டு அறிக்கை	}
மொழி :	தமிழ்	முன் பதிப்பு :	
எழுத்து :	தமிழ்	ஊர்க் கல்வெட்டு எண்	} 5
அரசு :	பாண்டியன்		
மன்னன் :	விக்கிரம பாண்டியன்		

இடம் : ஸ்ரீஐராவதீஸ்வரர் கோயில் கருவறை மேற்குச் சுவரில் உள்ளது.

குறிப்புரை : விக்கிரம பாண்டியனின் 5-ஆம் ஆட்சியாண்டைச் சேர்ந்த இக்கல்வெட்டில், திருக்கொட்டாறுடையார் கோயிலுக்கு திருநாமத்துக்காணியாக நிலம் விற்றுக் கொடுத்த செய்தி கூறப்பட்டுள்ளது.

கல்வெட்டு :

- 1 ஷ்ஷிஸ்ரீ கோச்சட[பன்மரான திரிபுவன சக்கரவர்]
- 2 த்திகள் (ள்) ஸ்ரீ விக்கிரபாண்டிய தேவர்கு யாண்
- 3 ௫ ௫ வது சித்திரை மீ ௨௫ நாள் உய்யக் கொண்டார் வளநாட்
- 4 ௫ அம்பர் நாட்டு உடை[யார்] திரு கோட்டாறு உடை[ய] வேளா
- 5 னை விடங்கதேவ புகாணியுடைய நல்லுருடையான் சொ[க்*]கா
- 6 ண்டார் காணியாய் பறியலூராழ்வார் திருச்சிற்றம்பலமுடையார்க்கு ஷ்ரீதநம[க]
- 7 குடுத்து இவர் பேரில் சின ல்லாலி உடையார் சாதநம் பண்[ணி]
- 8 இவர் தந்த ௫.. க்கு போகிற பெருவழி வ[ரம்]புக்கு மேற்கு பத்து[....]
- 9 னடுவைல் ௫ ௫2ம் இத[ற்*]கு மேற்கு தொடகுறை ௫ வ . . ம் இதுகுவிட்டு மேற்க்கு

- 10 . . . கண்டத்து [மேற்]கடைய று கூ ஆக று கபம் உளந்தது
தெற்கில்
- 11 தெ . . . மமுத க்கு மேக்கும் . . டய இதன் மேற்கு
- 12 உடையார் திருக்கோ[ட்*]டாறு உடையார் திருநாமத்துக்
கா[ணிக்கு]மேற்கு ம[னை] டு ஸ ஆக
- 13 மனை . . . அறுபதுக்கும் குடு[க்*]க எம்மில் இசைந்த விலை
பொ[ருள்] அ[ன்*]ருடு நல்காசிநால்
- 14
- 15 அறிவே[ன்*] இளங்காரி குடையாந் உய்ய [வந்தான்] எழுத்து
- 16 இப்படி அறிவேன் நாலுருடையான் திண்ணன்
. ன் எழு
- 17 த்து இப்படி அறிவேன் தன்ற டையான் முத்தணையான்
எழு
- 18 . . . இப்படி அறிவேன்
- 19 எழுத்து இப்படி அறிவேன் குடையானேன் எழுத்து
- 20 இப்படிக்கு இவர்கள் சொல்ல பூமாணம் எழுதிக் குடுத்தேன்
- 21 இவ்வூர் வைகுந்தப் பெருமா[ள் கோ]யில் காணியுடைய நாரா
- 22 யணபட்டன் தெய்வ நாயக பட்டன் எழுத்து

மாவட்டம் :	தஞ்சை	ஆட்சி ஆண்டு :	—
வட்டம் :	நன்னிலம்	வரலாற்று ஆண்டு :	கி.பி. 15, 16-ஆம் நூற்றாண்டு
ஊர் :	திருக்கொட்டாரம்	இந்தியக் கல்வெட்டு	} —
மொழி :	தமிழ்	ஆண்டு அறிக்கை :	
எழுத்து :	தமிழ்	முன் பதிப்பு :	—
அரசு :	—	ஊர்க் கல்வெட்டு	} 6
மன்னன் :	—	எண்	

இடம் : ஸ்ரீ ஐராவதீஸ்வரர் கோயில் கருவறையின் மேற்குப்புற ஜகதியில் உள்ளது.

குறிப்புரை : மன்னன் பெயர் குறிக்கப்பெறாத இக்கல்வெட்டில் பல நிலங்களின் பெயர்களும், அவற்றின் அளவுகளும் கூறப்பட்டுள்ளன.

கல்வெட்டு :

- 1 ஷஷி ஸ்ரீ திருக்கொட்டாறு த்து . . . பக்கல்
 ரு குசவ[ன்] குணி ரு உ ருகண்டெழுதடி
 இர[ண்]
- 2 டினால் ரு ரு தியாக விநோத வயக்கல் ரு பெ அய...உப புறத்
 துணி ரு ரு உத காளை இராமன் ரு தி வ...பாக்கறை
 விளாகம் ரு ப வெண்ணைக் கூத்தன்
- 3 ரு ரு சு புழைக்கடை வேலி ரு ப க்குப்படி ரு உத பொற்
 தோட்டம் கிழக்கடைய ரு ப சு மேல் படி வட கூறு ரு வ
 சி இதன் தெற்கு ரு ரு
- 4 திருவாநிப்புறம் ரு வ சு இதன் மேற்கு நெடுங்குன்றங்கிழை[ழ]
 குழி உய்ரு காளப்புறம் ரு சு கூ கொட்டாறு வயக்கல் திட
 ருங்குளமும் உட்பட ரு உ சு வம்படி தென்கு
- 5 று ரு ரு சு மேல்படி வட்டக்கூறு திடருட்பட ரு பெ ரு
 [கணி]யும் குழி றாய் திருவிளக்குப்புறம் ரு வ சு சாந்திக்
 கூத்தன் ரு ரு சு ஆரியக்கூத்தன் ரு உ சு பழைய நாமய

- 6 [ப]க்கல் ரு பெ உப மத்தளிப்புறம் ரு ரு சு ரு உத குசவன்
 குழி ருய் இதன் மேற்கு கீழ் சிறகில் மனை குழி ருய் ப.....
 மனைக்குத் தெற்குப் படுகை உட்பட ந[த்*]தம் குழி உா

மாவட்டம் :	தஞ்சை	ஆட்சி ஆண்டு :	3-ஆவது
வட்டம் :	நன்னிலம்	வரலாற்று ஆண்டு :	கி. பி. 13-ஆம் நூற்றாண்டு
ஊர் :	திருக்கொட்டாரம்	இந்தியக் கல்வெட்டு ஆண்டு அறிக்கை	}
மொழி :	தமிழ்	முன் பதிப்பு	
எழுத்து :	தமிழ்	ஊர்க் கல்வெட்டு எண்	} 7
அரசு :	பாண்டியர்		
மன்னன் :	ஸ்ரீ வல்லப தேவர்		

ஆடம் : ஸ்ரீ ஐராவதீஸ்வரர் கோயில் கருவறை மேற்குச் சுவரில் உள்ளது.

குறிப்புரை : ஸ்ரீ வல்லப பாண்டியனின் மூன்றாவது ஆட்சியாண்டில் சிவதவனப் பெருமாள் ஆளவந்த நாச்சி என்ற பெண் தனது தங்கை மகன் தேவர் கண்டன் என்பவனை முதுகண்ணாகக் (Guardian) கொண்டு தன் நிலங்களை இவ்வூர் வெள்ளாளை விடங்கதேவர் கோயிலுக்கு விற்றுக் கொடுத்த செய்தி கூறப்பட்டுள்ளது. கல்வெட்டு இடையிடையே சிதைந்து முடிவு காணப்படவில்லை.

கல்வெட்டு :

- 1 ஷ்ஷிஸ்ரீ சீ மேற்கீ(ர்)த்திக்கு மேல்
- 2 கோற்சடை பன்மர் திரிபுவனச் சக்கரவ[ர்த்தி]
- 3 [கள் சீவல] தேவற்க்கு யாண்டு ஈ மூன்றாவது
- 4 நாயற்று அபர பக்கத்து சதுத்தெசியும் சநிக்கிழ
- 5 மையும் பெற்ற ரேவதி நாள் உய்யக் கொண்டார் வ[ள]
- 6 நாட்டு அம்பர் நாட்டு உடையார் திருக்கொட்டாறுடை
- 7 [யார் வெள்ளாளை] விடங்க தேவர் கோயில் ஆதி சண்டேச்சுர தே
- 8 தவர் கந்மிகளுக்கு செ[ய*]ங் கொண்ட சோழ வளநாட்டு குறும்
- பு
- 9 ர் நாட்டு ஒழக மங்கல முடையார் தில்லைச் சிற்றம்பலவர் பாரி
- 10 கை புத்தக குடையான் சிவதவனப் பெருமாள் ஆளவந்தநா[ச்]
- 11 சியேன் எந்தங்கை மகந் பாண்டிக்
- 12 நாட்டுக் கூற்றத்து பாயடைக்குடையான் தேவர் கண்ட

- 13 ரை முதுகண்ணாகக் கொண்டு நான்நிவற்கு விற்றுக் குடுத்த
உய்
- 14 யக் கொண்டார் வளநாட்டுத் திருக்கொட்டாற்று.....யாந விளை
- 15 நிலத்து நான் விற்றுக் குடுத்த நிலமாவது திருமங்கை யென்று
பேர் கூ
- 16 வப்பட்ட நிலத்துக்குக் கீழ்பாற்க் கெல்லை
- 17 தன.. ன நிலத்துக்கு மேற்க்கும் தெந்[பாற்க்] கெல்லை
- 18 ரத்துக்கும் வடபாற் கெல்லை வாய்காலுக்குத் தெற்க்கும்
மே
- 19 ல் பாற்கெல்லை உடைய டாயார் திருநாமத்துக் காணி
- 20 க்குக் கிழக்கும் ஆக இசைந்த இந்நான் கெல்லை[நடுவுப்பட்ட]
- 21 இந்நிலமிரண்டு மாக்காணியும் இந்நமும்மிவற்க்கு விற்றுக்குத்
- 22 த நிலமா....அழைக்க நடுவுப்பட்ட நில
- 23 த்துக்கும் மேல் பாற் கெல்லை வழி வரம்புக்கு கிழக்கும்
வட
- 24 பாற்க்கெல்லை, தெற்க்கும் கீழ்பாற்க்கெல்
- 25 லை கருப்புடையான் அம்பலப் பெருமாள் நிலத்துக்கு மேற்க்கு
- 26 ம் தெந்பாற்க்கெல்லை பட்டாவிக்குளத்துக்கு வடக்கும் ஆக இந்
நா
- 27 ந் கெல்லைக்குள் நடுவுப்பட்ட று பகூ இந்நில ஒருமா முக்காணி
- 28 யும் இந்நமும் மிவற்க்கு விற்றுக் குடுத்த நிலமாவது பரமேசு
வரி
- 29 மங்கலத்து வம்படியென்று பேர் கூவப்பட்ட நிலத்துக்குக் கீழ்
பா*
- 30

மாவட்டம் :	தஞ்சை	ஆட்சி ஆண்டு :	—
வட்டம் :	நன்னிலம்	வரலாற்று ஆண்டு :	கி.பி. 12,13-ஆம் நாற்ருண்டு
ஊர் :	திருக்கொட்டாரம்	இந்தியக் கல்வெட்டு ஆண்டு அறிக்கை	} —
மொழி :	தமிழ்	முன் பதிப்பு :	—
எழுத்து :	தமிழ்	ஊர்க் கல்வெட்டு எண்	} 8
அரசு :	—		
மன்னன் :	—		

இடம் : ஸ்ரீ ஐராவதீஸ்வரர் கோயில் கருவறையின் மேற்குச்சுவர் பட்டிகையிலுள்ளது.

குறிப்புரை : துண்டுக் கல்வெட்டுக்கள்.

கல்வெட்டு :

I

- 1
- 2 உடையார் திருவாபரணம் அற ... த்த பொன் இரு கழஞ்சு ...
- 3 கு கிடன்த னெல்லு விற்றுக் குடுத்த..... ஸஉய ம் இவர் கை
கொள குடுத்த
- 4

II

கருவறை மேற்கு சுவர் பட்டிகையில் உள்ளது.

- 1
- 2 இனமா க்கு ஸாயந[ம் பண்ணிக்] குடுத்தேன் பல்
லாலி உடையானேன் எழுத்து

III

அர்த்த மண்டபம் வடபுறச் சுவரில் உள்ள பட்டியில் உள்ளது.

- 1
- 2 கெல்லை உடையார் திருக்கொட்டாறுடையார் திருநாமத்துக்கா
- 3 ணிபட்டப் பாழுக்கு மேற்க்கும் தெற்பாற்கெல்லை வாஞ்சிவா
- 4

IV

கருவறை மேற்குப்புற ஜெகதியில் உள்ளது.

- 1
- 2 ஙா கொட்டாற்று
- 3 ன் கோயிலுக்கு மேற்கு குண்டு ரு
- 4 ...ராஜேந்திர சோழ வயக்கல்...
- 5 யான திருத்தோப்பு ரு உ கூ இதன்...
- 6 யாதராயன் குண்டு ரு கூ பாதிரிக்கா[டு]
- 7 ...ண்டில் [தலை] மாட்டில் நத்
- 8

V

கருவறை மேற்கு ஜகதியில் உள்ளது.

- 1
- 2 [கி]ழமையும் பெற்ற விசா...
- 3முகந்தனுடையார் திருநள்...
- 4கெல்[லை] தெருவுக்கு வடக்கும் மே....
- 5 யதி.....சயவயக்கல் என்று பேர் கூவ...
- 6யா சம் மேல்பாற்கெல்லை வாஞ்சிவா.....

VI

கருவறை மேற்கு ஜகதியில் உள்ளது.

- 1
- 2 திருநாமத்துக்கா[ணி]...
- 3 ...நல்லெழுந்தார்
- 4 ரு உப உள் வயக்கல்
- 5 ... பறையாசாரியன் இரு.....
- 6 ரு ப ப வண்ட மருங்கு.....
- 7 சதிரத்துக் கிழக்கடைய தே:..
- 8

VII

- 1
- 2னேன் இப்படி அறிவேன் இளங்காரி உடையான் திரு
- 3 வம்பலச் சொக்கனேன்.....

VIII

- 1
- 2 ...னன் இவர்கள் தற்குறியானமைக்கு இவர்கள் சொல்ல
புராணம் ப.....
- 3

மாவட்டம் :	தஞ்சை	ஆட்சி ஆண்டு :	20-ஆவது
வட்டம் :	நன்னிலம்	வரலாற்று ஆண்டு :	கி.பி. 1032
ஊர் :	திருக்கொட்டாரம்		
மொழி :	தமிழ்	இந்தியக் கல்வெட்டு ஆண்டு அறிக்கை	} -
எழுத்து :	தமிழ்	முன் பதிப்பு :	
அரசு :	-		
மன்னன் :	-	ஊர்க் கல்வெட்டு எண்	} 9

இடம் : ஸ்ரீ ஐராவதீஸ்வரர் கோயில்-அர்த்தமண்டபத் தென்மேற்குச் சுவரில் உள்ளது.

குறிப்புரை : முதலாம் இராஜேந்திர சோழனின் மெய்க்கீர்த்தியுடன் தொடங்கும் இக்கல்வெட்டில், மெய்க்கீர்த்தியின் முற்பகுதியும் கல்வெட்டின் பிற்பகுதியும் கிடைக்கவில்லை. திருவந்தீஸ்வரம் உடைய மகாதேவர்க்கு, கல்லியாண மாதேவியாரின் காகுகள் பெற்றுக் கொண்டு நிலம் இறையிலி செய்து கொடுத்த செய்தி கூறப்பட்டுள்ளது.

கல்வெட்டு :

- 1
- 2 மொய்த்தொளி புன
- 3 மணிப்புதவமுங் கனமணிக் கதவமு [நிறைசீர் விசை]யமும் துறைநீர் பண்ணையும் வண்மலையூரெயிற்றென்மலையூரும் ஆழ்கடல் அகழ்குழ் மா
- 4 யிருடிங்கமும் கலிங்காவல்வினை [இலங்கா சோ]கமும் காப்புரு நிறைபுனல் மாபப் பாளமும் காவலம் புரிசை மேவிலிம்பங்கமும் விளைப்பந்தா
- 5 ருடை வளைப்பந்தாரும் கலைத்த[க்கோர்புகழ்] தலைத்தக்கோலமுந் தீதமர் பல்வினைமாதமாலிங்கமும் கலாமுதிர் கடுந்திறலிலாமுரி தேசமு
- 6 ம் தொடுகடற்காவற் கடுமுரட்கடாரமும் [மாப்பொரு] தண்டாற்கொண்ட கோப்பரகேசரி பதூரான உடையார் ஸ்ரீ இரா

- ஜேனீரஸோஜ தேவற்கு யாண்டு உய். ஆவது நங்கை
வளநாட்டு அம்பர் நாட்டு இவ்வூர் திருவடீஸூரம்
உடை
- 7 ய உஹாதேவர்க்கு ர்தவக்கு [இறை இழச்சிக்கு
ம் மூன்றே ஆறும் ஈழக்கா
- 8 அரைக்காணி கீழ் முந்திரிகைய் அரைக்காலும் இதனுக்கு வார்
காலால் நிலமும் இறை இழிச்சி குடுத்த நிலம் மூன்றே
அறுமா முக்கா
- 9 த்தாரொட்டுயார் கல்லியாணமாதேவியாரிடை னாங்கள்
கொண்ட காசு னூற்றெழுபத்
- 10 இறை இழிச்சி குடுத்த நிலம் கல்லியாண மாதேவீ [கிழக்கு
வதிக்கு ஒலோ]
- 11

* இவ்வூர் ஜராவதீஸ்வரர் கோயலுள்ள, குலோத்துங்கள் மற்றும் பாண்டியர்கள் கால கல்
வெட்டுக்களில் இக்கோயில் இறைவனின் பெயர் வெள்ளாணை விடங்க தேவர் எனக் குறிப்பிடப்
பட்டுள்ளது. ஆனால் முதலாம் ராஜேந்திர சோழன் காலத்து இக்கல்வெட்டில் திருவந்தீஸ்வரம்
உடைய மகாதேவர் எனக் கூறப்பட்டுள்ளது. எனவே இக்கல்வெட்டு வேறு கோயிலைச் சேர்ந்த
தாக இருக்க வாய்ப்புள்ளது.

மாவட்டம் :	தஞ்சை	ஆட்சி ஆண்டு :	—
வட்டம் :	நன்னிலம்	வரலாற்று ஆண்டு :	கி.பி. 11, 12-ஆம் நூற்றாண்டு
ஊர் :	திருக்கொட்டாரம்	இந்தியக் கல்வெட்டு	}
மொழி :	தமிழ்	ஆண்டு அறிக்கை :	
எழுத்து :	தமிழ்	முன் பதிப்பு :	—
அரசு :	—	ஊர்க் கல்வெட்டு	}
மன்னன் :	—	எண்	

இடம் : ஸ்ரீ ஐராவதீஸ்வரர் கோயில் அர்த்த மண்டபத் தென் மேற்குச் சுவரில் உள்ளது.

குறிப்புரை : இக்கல்வெட்டின் ஆரம்பம் கிடைக்கவில்லை. ஐராவதீஸ்வரர் கோயிலுக்கு பலரும் இறையிலி செய்து கொடுத்த செய்தி கூறப்பட்டுள்ளது.

கல்வெட்டு :

- 1
- 2 கரசுள்ளுற குண்டிகையிலே வைக்கக் கடவதாகவும்[இ*]ப்படி சம்மதித்த ...
- 3 [இ]றையிழிச்சி யிறையிலி செய்து குடுத்த நிலமாவது ஸ்ரீ பவித் திர மாணிக்க வதி.....
- 4 க்குக் கிழக்கு ராஜராஜவாய்க்காலுக்கு வடக்கு [மு]ன்றாங் கண்ணாற்றிரண்டாஞ் சதிரத்து கா ...
- 5 பரமேசுவர மங்கலத் தெல்லைக்கு மேற்கு முள்ளூரில் இராதிதரன் மாதவன் திருச்சிற்றம்ப
- 6 ல முடையா[நி]லத்துக்கு வடக்கும் நானூற்றுவ வதிக்குக் கிழக்குந் தில்லைவிடங்க வாய்க்
- 7 காலுக்குத் தெ[ற்]குமாக இவ்விசைந்த பெருநான்கெல்லையுள் நடுவுபட்ட ஸ்ரீ ஐசூ
- 8 இன்னிலமுக்காலே நாலுமாக்காணியுஞ் சந்திராதித்தவற் செல்வ தாக இறையிழிச்சி யிறையிலி
- 9 செய்து குடுத்தோம் பெருங்குறி மஹாஸஹையோ மிக்குறியு[ள்*] ளிருந்து காப்யூபன் அ

(திருப்பவும்)

- 10 [ரையன்] திருநீலகண்டனும் இராதிதரன் மாதவன் திருச்சி[ற்ற]ம்
பல முடையானுங் காச்யு[பன்]
- 11 [திருவெண்]காடுதேவன் திருநீலகண்டனும் இராதிதரன் நிறை
நற்சோதி உலகலங்காரனும் வியா[க்கி]
- 12 [ரபாதன்] உலகமுண்டான் சந்திரசேகரனும் வியாக்கிர[பா]தன்
திருவரங்க மாளி அணியமுந்[நா]
- 13 [ற்றுவ]னுங் காச்யுபன் திருவரங்க முடையான் கேசவனும் இராதி
தரன் பூதன் க[ண் ணு]...
- 14 ...[பா]ரத்துவாஜி திருவரங்க நாராயணன் உலக முண்டானு
முள்ளிட்ட உஹாஸையா[ர்]
- 15 ... இப்பணி கேட்டு பாரத்துவாஜி சீராளும் வரைப்பாவன் பூதன்
பணியாலிந்த அ
- 16 மாவ[ாசி]ப் புறத்துக்கு இறையிலிப் பிரமாணமெழுதி
னே னிவ்வூர் மத்தியவூந்
- 17 அ...த்தாருடையான் ஆட்கொண்டவில்லி பள்ளிகொண்டானேன்
இவை என்னெழுத்து
- 18 இப்படிக்கு [இ]வை காச்யுபன் ஆடவ[ல்*]லான் திருநீலகண்ட
னெழுத்து இப்படிக்கு இவை காச்யு
- 19 ப[ன் திருவெண்]காடு தேவன் திருநீலகண்டனெழுத்து இப்படிக்கு
இவை இராதிதரன் மா
- 20 தவ[ன் தி]ருச்சிற்றம்பல முடையானெழுத்து இப்படிக்கு இவை
இராதிதரன் ...
- 21 ந்த...[உ]லகலங்காரனெழுத்து இப்படிக்கு இவை வியாக்கிர
பாதன் உலக[ல]
- 22 [ங்காரன்] சந்திரசேகரனெழுத்து இப்படிக்கு இவை வியாக்கிர
பாதன் தி.
- 23 ...ங்கமாளி அணியமுந்தூர் நின்றனெழுத்து இப்படிக்கு இவை
காச்யுபன்
- 24கமுகையான கேசவ நெழுத்து இப்படிக்கு இவை இராதிதரன்
- 25கண்ணாளனெழுத்து இப்படிக்கு இவை பாரத்துவாஜி
திருவரங்கந்
- 26 ... எண் உலகமுண்டானெழுத்து இப்படிக்கு இவை காச்யுபன்
திருநீல
- 27 [கண்ட]ன் சீருடைக்கழ லெழுத்து இப்படிக்கு இவை காச்யுபன்
வெண்கா
- 28 [டுடையா]ன் ஆடவ[ல்*]லா நெழுத்து இப்படிக்கு இவை இராதி
தரன் கேசவன் கண்ண நெழுத்[து]
- 29

- 7 யன் ஆர்வல நாட்டு மூவேந்தவேளானும் இம்மூவோம் இன்
ஊட்டு திருக்கொட்டாறு
- 8 டைய வெள்ளாணை விடங்க(ா) தேவர் முத்தி
- 9 றத்தார நங்கைக்கு நில விலையாவணம் இத்திருக்கொட்டாறான
பழையக்குடியில்
- 10 இவளுக்கு) நத்தத்துக்கு கீழ்பாற்கெல்லை ஊரில்
மேலைத்திருவீதிக்கு மே
- 11 ற்குந் தென்[பார்க்கெல்லை] தெற்கிற் திருவீதிக்கு வடக்கும்
மேல்பாற்கெல்லை கண்டராயண
- 12 ன் திருநன்[தவன]த்துக்கு கிழக்கும் வடபாற்கெல்லை விஷ்ணுவா
நத்துக்கு தெற்கும் ஆக
- 13 உள்ப்பட குழி ா நூறும் நீர் நிலத்து விற்ற நிலத்துக்கு கீழ்
பாற்கெல்லை வெள்ளாணை
- 14 வி[டங்கதேவர்] [காலு]க்கு மேற்கும் தென்பாற்கெல்லை
செம்பியன் ஆர்வல நாட்டு மூவே
- 15 [ந்தவே]ளான் நாற்றங்காலுக்கு வடக்கும் மேல்பாற்கெல்லை இத்
தேவர் வரியில் விசேஷ
- 16 பூசை . . த்துக்கு கிழக்கும் வடபாற்கெல்லை திருமங்கையில்
நின்றுங் கிழக்கு நோக்கிப் போ
- 17 ன [வர]ம்புக்கு தெற்கும் ஆக உள்ப்பட்ட குழி ா நூறும் ஆக
நத்தம் உள்பட குழி ஁ா இரு
- 18 நூறு[ம்] று உப இந்நிலம் இரண்டுமாவும் இத்தேவியார் முத்
திறத்தார நங்கைக்கு விற்று
- 19 க்குடுத்துக் கொள்வதான அன்றாடு நற்காசு ச இக்காசு நாலும்
ஆவணக்களரியே கா
- 20 கொண்டு இந்நிலம் இரண்டு
- 21 க்கு விலைக்கற விற்றுப் பொருளறக் கொண்டு விலை
யாவணஞ் செய்து குடுத்தோ
- 22 ம் இம்மூவோம் இந்நிலம் இரண்டு மாவுந் திருக்கொட்டாறு
டைய வெள்ளாணை விடங்க தே
- 23 [வ]ர்திருவத்த சாமஸந்தி சாத்திய[ரு]ள நாலு திருப்பள்ளித்
தாமமாக்க வாநோர் பிராநே
- 24 ந்னும் சிவநாமத்தால் நத்தங் குழி என்றும் நீர் நிலங்குழி ா
ஊறும் நன் தவனப்புறமா

- 25 கவும் இறையிழிச்ச இம்முவோம் மு[த்]திறத்தார நங்கை பக்கல்
ஊர் விநியோகத்துக்கு நா
- 26 ங்கள் கொண்ட அன்றாடு நற்காக கூ ஆறுங்கொண்டு
- 27 இத்தேவர் மூலஹுத்யராந ஆதிசுண்டேஸ்வர தேவற்கு
- 28 இறையிலி செய்து இக்காசிநால் வந்த பலிசையே யி[றுத்து]
- 29 இறையாக சந்தூதித்தவற் செல்வதாக இப்படி ஸம்ம
- 30 தித்து இவ்விறையிலி செய்து குடுத்தோம் [ஊ]ர்க்கு ச்
சமைந்து இம்
- 31 முவோம் இப்படிக்கு ஊர் கணக்கு . . த்தனுடையா நெழுத்து
இப்ப
- 32 டிக்கு பழையக்குடையாந் வேளாந் வெள்ளாணை விடங்களுன
உத்தம
- 33 சோழ ஆர்வலநாட்டு [மு]வேந்த வேளானெழுத்து இப்படிக்கு
பழைய
- 34 க்குடையாந் கோந் குலமாணிக்கமாந் செம்பியந் ஆர்வல
நாட்டுக் கோனெ
- 35 முத்து இப்படிக்கு பழையக்குடையாந் சைய்வ சிகாமணி
வெள்ளாறை
- 36 விடங்களுந் செம்பியந் ஆர்வல நாட்டு முவேந்த வேளா
னெழுத்து இ
- 37 ப்படிக்கு பழையக்குடையாந் கோந் விச்சா திரனெழுத்து
இப்படிக்கு
- 38
- 39 டையாந் விடங்கந் ஆளுடையாநெழுத்து இப்படிக்கு பழையக்
- 40 குடையாந் பாக்கரந் வெள்ளாறை விடங்க நெழுத்து
இப்படிக்கு பழை
- 41 யக்குடையாந் கோந் உய்ய வந்தாநெழுத்து இப்படிக்கு
பழையக்கு
- 42 டை யாந் விடங்கந் காலவினெழுத்து இப்படிக்கு பழையக்
குடை
- 43 யாந் விடங்கந் அழகிப தேவநெழுத்து உ

மாவட்டம் :	தஞ்சை	ஆட்சி ஆண்டு :	4-ஆவது
வட்டம் :	நன்னிலம்	வரலாற்று ஆண்டு :	கி.பி. 1137-ஆம் ஆண்டு
ஊர் :	திருக்கொட்டாரம்		
மொழி :	தமிழ்	இந்தியக் கல்வெட்டு ஆண்டு அறிக்கை	} -
எழுத்து :	தமிழ்		
அரசு :	சோழர்	முன் பதிப்பு :	-
மன்னன் :	இரண்டாம் குலோத்துங்கன்	ஊர்க் கல்வெட்டு எண்	} 12

இடம் : ஸ்ரீஐராவதீஸ்வரர் கோயில் தெற்கு அர்த்தமண்டபச் சுவரில் உள்ளது.

குறிப்புரை : இரண்டாம் குலோத்துங்கசோழனின் நான்காம் ஆட்சியாண்டில் சேர்ந்த இக்கல்வெட்டு பெய்க்கீர்த்தியுடன ஆரம்பிக்கிறது. இடையிடையே மிகவும் சிதைந்துள்ளது. இறையிலியாக நிலம் விற்றுக் கொடுத்த செய்தி கூறப்பட்டுள்ளது. இறுதியில் சில வரிகள் கிடைக்கவில்லை.

கல்வெட்டு :

- 1 ஷஷ்டி ஸ்ரீ பூமன்னு பதுமம் பூத்தவேமுலகுந் தா
- 2 முன்செய் தவத்தாற் பருதிவழித் தோன்றி நெடுமால்வனென
- 3 ச்சுடர்முடிசூடியிருநிலமகனையுரிமையிற் புணர்ந்து திரும
- 4 கள் பனைமுலைச் செஞ்சாந்தனைந்து பருமணிமார்வம் பனிவரைநி
- 5 கற்பச் சயமகள் செழுந்தனச்சந்தன சுவட்டாற் புயமிருகயிலைப்
- 6 பொருப்பெனத் தோன்றி மகன் செவ்வாய்
- 7 ப்பவளச் சேயொளி படைத்தன
- 8 னித்துடையோனெனப் புகழ
- 9 நிலவு பொருபடைத்திகிரி வெ
- 10 பெல்லாழி யெழுகடற்புறத்தி தனிக்கோலிதுலாவ
- 11 மீனமுஞ் சிலையுஞ் சிதைத்து பொன்னெடுமேருவிற்பு
- 12 ம்பமெனத் தனித்த
- 13 பசிபகை
- 14 வாறு விளங்க மா
- 15 கனலு மேதி வள
- 16 நிகழப் பாவும் பழ

(திருப்பவும்)

- 17 படுதல் கனவிலு
- 18 பல்வேறு புள்ளினு
- 19 மலது இறையெனப்படு ல்வமோடவனி
- 20 வாழப் பல்லவர் தெலுங் [கர்] [கோ]சலர் கன்னடார்
- 21 கடாரர் தென்னர் [சேர]லர் சிங்கணர் திரிகத்தர்
வங்கரங்
- 22 கர் வத்தவர் மத் கர் சோனகர் ரென்றறைகழ
- 23 ல் வேந்தருமெல்லா வருந்தி துறைகுணர்
- 24 ந்திறைஞ்ச நெடு விப்பொ
- 25 ன்மலற் கொடி செம்பியன் கிழாநடியிவன் திருமணிமார்வ
- 26 த்தருளுநிருப்பச் செம்பொன் வீரஸிஹாஸனத்துப் பு
- 27 வனமுழுதுடையாளொடும் வீற்[றி]ருந்தருளிய கோவிராஜ கே
- 28 சரி பற்மரான திரிபுவனச் சக்கரவர்த்[திக]ள் ஸ்ரீகுலோத்துங்க
- 29 சோழ தேவற்கு யாண்டு ச ஆவது [உய்ய கொ]ண்டார் வள நா
- 30 ட்டு அம்பர் நாட்டு ஸ்ரீஹரியம் பெருங்கு
- 31 றி ய வெளி
- 32 கக்கு வெ
- 33 ண் உடை
- 34 யாள் ஆளுடை சாழியார்
- 35 எங்கள் பக்கல் விலை இடை
- 36 டேவரும்
- 37 திருநீலகண்டனும் காச்யுபன் வெண்
- 38 [மாய]வர்கள் பக்கல் நாங்கள்
- 39 யொமான று ன சஉ இன்னில முக்காலே
- 40 னியும் மூப்பியார் உடையார் ஆளுடையகளாரான க
- 41 [ங்]கை கொ[ண்]ட சோழியார் தம்பி அ[கய] நீறணிந்தானுக்கு
நாங்கள்
- 42 காணியாக விற்றுச்சுடுத்த ஹாவினியோகத்துக்கு நாங்[கள்]
- 43 கொண்ட காசு ய இக்காசு பத்தும் கொண்டு விற்றுத் குடுத்த
இன்னில
- 44 ப்புறமாக இறையி[லி] யணக்கு மூப்பியார் உடை
யாள் ஆளுடை
- 45 [களார்] கைகொண்ட சோழி[யார்] ப]க்கல் நாங்கள்
ஹாவினி யோகத்துக்கு கன
- 46 காசு ஐம்பதுந் செய் இன்னிலத்துக்கு
வரி
- 47 மதுவல்லது மற்றெப் பேற்பட்டிதுஞ் செய்யக்
கடவதல்லா துதா
- 48 கு கெங்களுநற் கீழிறையிலிகளுக்கு மாவியந்த
படியாலுள்ள

மாவட்டம் :	தஞ்சை	ஆட்சி ஆண்டு :	—
வட்டம் :	நன்னிலம்	வரலாற்று ஆண்டு :	கி.பி. 12, 13-ஆம் ஆண்டு
ஊர் :	திருக்கொட்டாரம்	இந்தியக் கல்வெட்டு	} —
மொழி :	தமிழ்	ஆண்டு அறிக்கை	
எழுத்து :	தமிழ்	ரன் பதிப்பு :	—
அரசு :	—	ஊர்க் கல்வெட்டு	} 13
மன்னன் :	—	எண்	

இடம் : ஸ்ரீ ஐராவதிஸ்வரர் கோயில் குமரபுவனேஸ்வரர் சந்நிதி தெற்குப்புற ஜகதியில் உள்ளது.

குறிப்புரை : துண்டு கல்வெட்டுக்கள்

கல்வெட்டு

I

- 1 . . . கவுசியன் பாக்கர தேவன் நஞ்சுண்டாந் பட்டநும் இவ்வனைவோம் . . .
- 2 . . . க்கு நாங்கள் உபையத் தீட்டுக் குடுத்த பரிசாவது இந்நாயநா . . .
- 3 ண்டகாசு நூறு இக்காசு நூறும் கைக்கொண்டு திருநந்தா விள
- 4 ண்டோம் இவ்வனைவோம் இவர்கள் வேண்டி எழுதினே[ன்*] இக்கோயி
- 5 ... ழைய நாயகபட்டந் எழுத்து இப்படிக்கு இவை பொற்கோயில் நம்பி எழுத்து இப்படிக்கு[இ]
- 6 பட்டந் பட்டந் எழுத்து இப்படிக்கு இவை

II

குமரபுவனேஸ்வரர் சந்நிதி தெற்குப்புற குமுதத்திலுள்ளது.

- 1

- 2 யார் திருக்கொட்டாறுடைய வே
- 3 .. னை உமைய நாயக பட்டநும் கௌ
- 4 பொருள் பட்டநும் மாதவன் பெ
- 5 நும் கவுசியன் தேவன் உடை
- 6

III

அதே சந்நிதி வடபுற குமுதத்திலுள்ளது.

- 1
- 2 அம்பர் நாட்டு உ
- 3 பலமுடையா ...
- 4 திருக்கொட்டாறு தேவனை ஆரண்'
- 5 ... யாண் விக்கிரம சோழ பட்ட ...
- 6

மாவட்டம் :	தஞ்சை	ஆட்சி ஆண்டு :	—
வட்டம் :	நன்னிலம்	வரலாற்று ஆண்டு :	கி. பி. 13, 14-ஆம் நூற்றாண்டு
ஊர் :	திருக்கொட்டாரம்	இந்தியக் கல்வெட்டு	} —
மொழி :	தமிழ்	ஆண்டு அறிக்கை	
எழுத்து :	தமிழ்	முன் பதிப்பு	—
அரசு :	—	ஊர்க் கல்வெட்டு	} 14
மன்னன் :	—	எண்	

இடம் : ஸ்ரீஐராவதீஸ்வரர் கோயில் அர்த்த மண்டபத் தெற்குச் சுவரில் உள்ளது.

குறிப்புரை : துண்டுக் கல்வெட்டு. மனை, நிலம் ஆகியவற்றை 64 காசுகள் பெற்றுக் கொண்டு விற்ற செய்தி கூறப்பட்டுள்ளது.

கல்வெட்டு :

- 1
- 2 அன்றாடு நற்காசினால் ஸ கூய்ச இப்பணம்
- 3 அறுபத்து நாலுமே விலையாவதாகவும்
- 4 இதுவே விலைப் பூணாமாகவும் இதுவே
- 5 பொருள் மாவறுதிப் பொருட் செலவோலை
- 6 யாகவும் இம்மனைகளிலும் விளை நிலத்திலு
- 7 ம் [பட்ட]ப் பாழிலும் மேனோக்கின மரமுங் கீனோக்கின கி
- 8 ணறும் பாகமும் பாகாசிரியமும் பொதுவும் போதாதியும் மற்
- 9 றும் எப்பேர்ப்பட்ட உர்மைகளும் விற்றுக்குடுத்தும் தானமா
- 10 க குடுத்தும் பிரமாணம் பண்ணிக் குடுத்தேந் தண்டத் தோட்ட
- 11

காவட்டம் :	தஞ்சை	ஆட்சி ஆண்டு :	—
வட்டம் :	நன்னிலம்	வரலாற்று ஆண்டு :	பி.பி. 12, 13-ஆம் நூற்றாண்டு
ஊர் :	சேங்காலிபுரம்	இந்தியக் கல்வெட்டு ஆண்டு அறிக்கை	} —
மொழி :	தமிழ்	முன் பதிப்பு :	
எழுத்து :	தமிழ்	ஊர்க் கல்வெட்டு எண்	} 1
அரசு :	சோழர்		
மன்னன் :	மூன்றாம் குலோத்துங்க சோழன்		

இடம் : சோழேஸ்வரர் கோயில் அர்த்தமண்டபத் தென்புறச்சுவரில் உள்ளது.

குறிப்புரை : மூன்றாம் குலோத்துங்க சோழனின் ஆட்சியாண்டைச் சேர்ந்த இக்கல்வெட்டில் அண்ணன் தம்பி ஒருவர்களிடம் எழுநூறு, எழுநூறு காசுகள் ஆக ஆயிரத்து நானூறு காசுகளை இக்கோயிலில் காணியுடைய முப்பது வட்டத்து சிவபிராமணர்கள் பெற்றுக் கொண்டு கோயிலுக்கு நுந்தா விளக்கெரிச்ச சாமதித்த செய்தி தெரிய வருகிறது. மேலும் கோயிலுக்கு அவர்கள் என்னென்ன செய்ய வேண்டும் எனக் கூறப்பட்டிருந்த செய்தியினை அறிந்து கொள்ள முடியாதவாறு கல்வெட்டின் இறுதிப் பகுதி கிடைக்காமல் போய் விட்டது. கல்வெட்டு இடையிடையே சிதைந்துள்ளது.

கல்வெட்டு :

- 1 ஷ்ஷீஸ்ரீ த்ரீஹுவந[ச]க்யவதீகள்
- 2 மதுரையும் ஈழமுங் கருவூரும் பா
- 3 ண்டியன் முடித்தலையுங் கொண்டருளின
- 4 [குலோத்துங்க சோழ தேவற்கு யாண்டு]
- 5 நாயற்று சூபர
- 6 . . . [நாயற்]று கிழமையும் ணகாஶி
- 7 நாள் குலோத்துங்க சோழ வ[ளாட்டு]
- 8 . . . க் கூற்றத்து ஜயஸிஹகூலக[ரல]
- 9 . . . ஸ்ரீராஜேஶ்யொஶ தே . . .
- 10

- 11 காணி உடைய சாலிகள் ஊஜவல....சூ
- 12 துமருசனைக் கூத்தன் மலையாழ்வானான . . .
- 13 த்துங்க சோழ பாலன் பக்கல் இக்கோயிலழ . . . நு
- 14 த்து பரிவஸூஹணக்காணி உடைய காச்யுப . . . ல
- 15 ச்சிற்றம்பலமுடையானாதியாழ்வானான . . .
- 16 உத்தி-ஃ ஊட்டனும் காலகாலன் சோமனும் செ . . . னு
- 17 . . . வந்தானான தில்லை . . . கஊட்டனும் இ . . .
- 18 சனதிவாண்ணான . . . று ஊட்டனும்
- 19 . . காலகாலான ச . . னும் ஊரகூஜி
- 20 . . . மெ ஆண்டானான ந ஆநன கூத்த ஊட்டனும்
- 21 . . . நாயனானான நாலாவது நான்
- 22 . . . [கா]சு எழுநானான இவன் தம்பி ஸ்ரீ கைனானான...யானான
- 23 குலோத்தங்க சோழ பான் பக்கல் கெ[ரண்ட] காசு எ
- 24 முநானானான ஆக காசு ஆயிரத்து நானானான[றும்] . . .
- 25 கைக் கொண்டு நானானானான த்தரும
- 26 . . . ற்றுமிக் காணி நந்தா
- 27 விளக்கு ஒன்றும்
- 28

மாவட்டம் :	தஞ்சை	ஆட்சி ஆண்டு :	—
வட்டம் :	நன்னிலம்	வரலாற்று ஆண்டு :	கி.பி. 12, 13-ஆம் நாற்றாண்டு
ஊர் :	சேங்காலிபுரம்		
மொழி :	தமிழ்	இந்தியக் கல்வெட்டு ஆண்டு அறிக்கை	}
எழுத்து :	தமிழ்		
அரசு :	சோழர்	முன் பதிப்பு :	—
மன்னன் :	மூன்றாம் குலோத்துங்கன்	ஊர்க் கல்வெட்டு எண்	} 2

இடம் . சோழேஸ்வரர் கோயில் அர்த்தமண்டபத் தென்புற ஜெகதியிலுள்ளது.

குறிப்புரை : மூன்றாம் குலோத்துங்க சோழன் ஆட்சிகாலத்தைச் சேர்ந்த இக் கல்வெட்டில் சோழேஸ்வரர் கோயிலிலுள்ள நாச்சியாருக்கு சாத்தியருளுவதற்காக திருப்பட்டம், திருவட்டமணி, வெள்ளிப்பட்டம் ஆகியவை செய்வதற்கு பொன்னும் வெள்ளியும் கொடுத்த செய்தி குறிக்கப்பட்டுள்ளது.

கல்வெட்டு :

- 1 ஷஷ்ட ஸ்ரீ த்ரிஹுவநஹ்ருவதீகள் மதுரையும் ஈழமும் கருவூரும் பாண்டியன் முடித்தலையும் கொண்டருளின ஸ்ரீ குலோத்துங்க சோழ தேவர்க்கு [ம]ழவளநாட்டுச் செற்றூர் கூற்றத்துச் சாத்துமபரிசட்ட நகர்
- 2 ஜயவீஹ குலகாலபுரத்து உடையார் ராஜேஜ்யே[ர]மீஸர முடையார்க்கு மங்கைகொ[ண்*]ட சோழபுரத்து குலோத்துங்க சோஷப் பெருந்தெருவில் இருக்கும் சாலிகன்பெருமானுக்குப் புக்கசாநிஷ்டுடை நாச்சியாராந சிவன் பெ
- 3 இன்நாயனார்க்கு சாத்தியருள இவ்வூர்த் தட்டந்பணியாய் தாநத் தாரோடும் கூட எடுத்து ஸ்ரீபண்டா[ர*]த்துக்கு முதலாக இப்ப[டி]ஆணிக்கீழாட பணி மாற்றின குடினைக்கல் இடையால் திருப்பட்டம் இ[ந்]றிநால் பொந் இருக[ழ*]ஞ்சம் இக்கோ இல் திருக்காமக்கோட்டமுடைய]

- 4 நாச்சியார் சாத்தியருள திருவட்டமணி இருபதிநா[ல்*] கழஞ்சும்
ஆ[சு]ப் பொந் இருபத்து முக்கழஞ்சும் வெள்ளிப்பட்டம்
ஒன்றின்நால் இடை பதின[ஞ்]சும் இப்ப[ட்*]டம் மூன்றும்
திருமேறிஇ[டம்] ஆறுக்கும் வெள்ளி நாற்கழஞ்சும் ஆக
வெள்ளி இ.....
- 5 இட்டமைக்கு இக்கோயில் தாநத்தார் திருவிளமாயருளக் கல்
வெட்டிநேன் இவ்வூர்க்காணியுடைய இராஜேசுரோசோழ
ஆசாரியிநேன் இவை*.....

* கல்வெட்டின் இறுதி காணப்படவில்லை.

மாவட்டம் :	தஞ்சை	ஆட்சி ஆண்டு :	—
வட்டம் :	நன்னிலம்	வரலாற்று ஆண்டு :	கி.பி. 12, 13-ஆம் நூற்றாண்டு
ஊர் :	சேங்காலிபுரம்	இந்தியக் கல்வெட்டு ஆண்டு அறிக்கை	} —
மொழி :	தமிழ்	முன் பதிப்பு :	—
எழுத்து :	தமிழ்	ஊர்க் கல்வெட்டு எண்	} 3
அரசு :	—		
மன்னன் :	—		

இடம் : துந்துபீஸ்வரசாமி கோயிலில் உள்ளது.

குறிப்புரை : கங்கை கொண்ட சோழபுரத்திலுள்ள முடிக்கொண்ட சோழப் பெருந்தெருவில் வசித்து வந்த சாலிகன் கௌதமந் தில்லைவனமுடையான் அரியான் என்பவன் இக்கோயில் திருப்பணி செய்ததாகக் கூறப்பட்டிருக்கிறது.

கல்வெட்டு

- 1 ஷ்ஷீஸ்ரீ இக்கோயில் திருக்கற்றளித் திருப்பணி
- 2 செய்வித்தான் கங்கை கொண்ட சோழப்புரத்து முடிக்கொ
- 3 ண்ட சோழப் பெருந்தெருவில் இருக்குஞ் சாலிகன்
- 4 மௌதமந் தில்லை வனமுடையான் அரியான்

மாவட்டம் :	தஞ்சை	ஆட்சி ஆண்டு :	—
வட்டம் :	நன்னிலம்	வரலாற்று ஆண்டு :	கி.பி. 12, 13-ஆம் நூற்றாண்டுகள்
ஊர் :	சேங்காவிபுரம்	இந்தியக் கல்வெட்டு ஆண்டு அறிக்கை	} —
மொழி :	தமிழ்	முன் பதிப்பு :	
எழுத்து :	தமிழ்	ஊர்க் கல்வெட்டு எண்	} 3A
அரசு :	சோழர்		
மன்னன் :	—		

இடம் : அரங்கநாதர் கோயில் அர்த்த மண்டபத்தின் உட்புறத்தில் இடது பக்கச்சுவரில் உள்ளது.

குறிப்புரை : துண்டுக் கல்வெட்டுக்கள்

கல்வெட்டு

I

- 1
- 2 முப்பது வட்டத்து ஸிவஸூரஹ்
- 3 . . சாஸ்திரமோ துத்தில் திரிச்சிற்றம்பலமுடைய . .
- 4 ஊட்டும் காலகாலன் சோமனும் சோமனு . . .
- 5 மடுவாயான பஞ்ச நதிவாணான எழுநூற்று . . .
- 6 [கா]லகாலான சடையனும் ஊரஹ்ஜமோ துத் . .
- 7 னன் ஆநந்தக் கூத்த ஊட்டும் துந்துமிசெ . .
- 8

II

- | | |
|--------------------|----------|
| 1 . . . ண்ணக் . . | 2 தமநும் |
| 3 . . தந்மம் . . . | |

III

- | | |
|-------------------|-----------------------|
| 1 நாராயணன் ம[கன்] | 2 [பி]ள்ளை உதய [மாந்] |
| 3 சதாசேர்வை . . | |

மாவட்டம் :	தஞ்சை	ஆட்சி ஆண்டு :	3-ஆவது
வட்டம் :	நன்னிலம்	வரலாற்று ஆண்டு :	கி.பி. 850
ஊர் :	சேங்காவிபுரம்		
மொழி :	தமிழ்	இந்தியக் கல்வெட்டு ஆண்டு அறிக்கை	} —
எழுத்து :	தமிழ்	முன் பதிப்பு :	
அரசு :	பல்லவர்		
மன்னன் :	நந்திவிக்ரம பந்மர்	ஊர்க் கல்வெட்டு எண்	} 4

இடம் : ரங்கநாதர் கோயில் அர்த்த மண்டபத் தூணில் உள்ளது.

குறிப்புரை : நந்திவர்மன் காலத்தில் இவ்வூர் ரங்கநாதர் கோயிலுக்கு மத்தியான சத்திக்கு அரைக்கால் நிமெ கொடுத்த செய்தியும் 250 குழி நிமெத்தை ஊர் மேல் இறை ஏற்றி கொடுத்த செய்தியும் கூறப்பட்டுள்ளது சில இடங்களில் கல்வெட்டு தெளிவின்றி காணப்படுகிறது.

கல்வெட்டு :

- 1 ஷூஷ்டீ ஸீ கோவி
- 2 சைய நணீ விசு
- 3 உ வதற்கு யாண்டு ஊ
- 4 வது இ ணட்டு இம்மலூர் உடையான் சடையுடை
- 5 ய நேந் இன்நாட்டு ஸூஹதேயமான நல்லரி திருக்
காளீஸூரத்து உ
- 6 ஹாதேவற்கு உயூநாநடிது அமுதுக்கு வை[த்]த நிலன்
வைது சி மணி மே
- 7 ல்லூர் தெங்க செய்யின் மேலை [என்] அரைக்கால் செய்யு[ம்]
எண் . . முகமேலன இரு
- 8 நாற்று ஐம்பது குழி [கொள்] ஊர் மேலை இறை எற்றி ச
- 9 ணீராதித்தவல் நிற்க்க இதுக் குடுத்தேன் இது. பஜாஹேஸூர
ரகைஷ இது.

மாவட்டம் :	தஞ்சை	ஆட்சி ஆண்டு :	—
வட்டம் :	நன்னிலம்	வரலாற்று ஆண்டு :	கி.பி. 12, 13- ஆம் நூற்றாண்டு
புள்ளி :	பருத்தியூர்	இந்தியக் கல்வெட்டு	} —
மொழி :	தமிழ்	ஆண்டு அறிக்கை :	
எழுத்து :	தமிழ்	முன் பதிப்பு :	—
அரசு :	சோழர்	ஊர்க் கல்வெட்டு	} 1
என்னன் :	குலோத்துங்க சோழன்	எண்	

இடம் : ஈஸ்வரன் கோயில் கருவறையில் வடபுற ஜகதிப்படையிலுள்ளது.

குறிப்புரை : குலோத்துங்க சோழன் காலத்தில் திருவாதித்தீஸ்வரமுடையார் கோயில் ஆதி சண்டேசுவரர்க்கும், ஸ்ரீ மாகேஸ்வரர்க்கும் விக்கி ம சோழபுரத்து நகரத்தார் நிலம் விற்றுக் கொடுத்ததாக தெரிபவருகிறது. நகரத்தார்களின் கையெழுத்தும் காணப்படுகின்றன. 'பருத்தியூர்' அக்காலத்தில் அனபாயபுரம் என்றும் வழங்கப்பட்டது. இக்கல்வெட்டில் ஒரு ஊரைச் சேர்ந்த சபையோர் பிரமாணஞ் செய்து குடுத்த செய்தி காணப்படுகிறது. விவரம் தெரிந்து கொள்ள இயலவில்லை, கல்வெட்டு மிகவும் சிதைந்த நிலையிலுள்ளது.

கல்வெட்டு

- 1 வூஷீ ஸ்ரீ [திரி]புவனச்சக்கர[வத்திகள்]
[குலோத்து]ங்க சோழ . த
. . . யற்று புவ-ஃ பபக்ஷத்து
. த்து நகரத்தோம் எங்களுர் திருவாதித்தீ [ஸ்வர
முடையார்] பருத்தியூர் அனபாயபுரத்து
உடையார் தி[ருவாதித்தீஸ்வர] முடைய[ார்தேவ கன்மிகள்
கள்] சண்டேசுரற்கும் ஸ்ரீமாமேஸ்வ [ரர்க்கும் இசைவுதீட்டு
பிரமாணம்] செய்து குடுத்தோம் பருத்தியூரான
அனபாயபுரத்து வட
- 2 ளுக்கு பரிவர்த்தனையும் [இந்]த நாயனார்க்கு முன்னாளில் திரு
வத்த சாமபடி பிள்ளையார் நில மா
காணியு லம் நகரத்துக்கு உடலாகக் கைக்
கொண்டு நாங்கள் கிடந்த நிலமாய் மடப்
புறம் நிலம் ஆறு மாக்காணிக்கு நடு[வுபட்ட] குளம் உட்

பட [நி]லம் மூன்றுமாவும் இறையிலிசெய்து குடுத்துக்கொள்
வதான எம்மிலிசைந்த [விலைப்பொருள்] அன்றாடு நற்காசு
நாலும் அவணக்களி[ரியே] செல்வறக் கொண்டு இன்

- 3 க்கிற திரிபுவனமாதேவி வதிக்கு இரண்டாந்தரத்து கூறு
செய்யான பத்தே வடக்கு கிழக்கு பேர் கூவப்பட்ட
நிலம் ஒன்பது மாவரை இதில் இந்நாயனார்
ஒன்பது மாவரையும் இறையிலி செய்து குடுத்தோம்
..... யில் பிரமாணஞ் செய்து குடுத்தோம் மருப்பூர்
கிழவன்நான தந்துவர்மன் தன்மச்சிலை செட்டி கணவதி ..
கைக்கொண்ட [ஆடி]சுண்டேசுரர்க்கும்
ஸ்ரீஹேமேஸ்வரர்க்கும் ஸுஹையோம் பிரமாணஞ் செய்

அறுபது வரிசையாக வீர அருபத்தைஞ்ஞாறு காசுக்கு
..... க்கு நெல்லு [நகர]த்தாரும் நி[யோகி]
களும் இசைந்து விற்று நகரத்தாற்க்கு பரிய
... விக்கிரம சோழபுரத்து நகரத்தோம் இவர்கள்.....
... குடுத்தோம் கிராமக்கணக்கு தாழைக்குடையான் சிங்கன்
பிரமீசுரம் முடையான் இவை என்னெழுத்து இப்படிக்கு
..... ஸ்ரீ..... இப்படி அறிவேன் [செட்டபோசன்]
லிகைபாணிப்பட்டன் எழுத்து இப்படிக்கு வங்கிப்புறத்து...

- 5 செட்டபோசன் ஸ்ரீகுமாரப்பட்டன் எழுத்து
இப்படிக்கு வங்கிப்புறத்து செட்டபோசன் ஷக்ஷிணமூர்த்தி
ப்பட்டன் எழுத்து

மாவட்டம் :	தஞ்சை	ஆட்சி ஆண்டு :	—
வட்டம் :	நன்னிலம்	வரலாற்று ஆண்டு :	கி.பி. 13, 14-ஆம் நூற்றாண்டு
ஊர் :	பருத்தியூர்	இந்தியக் கல்வெட்டு ஆண்டு அறிக்கை	} —
மொழி	தமிழ்	முன் பதிப்பு :	
எழுத்து :	தமிழ்	ஊர்க் கல்வெட்டு எண்	} 2
அரசு :	—		
மன்னன் :	—		

இடம் : ஈஸ்வரன் கோயில் கருவறை மேற்குப் புறச்சுவரிலும் அடிலுள்ள அரை வட்டத் தூண்பலகையிலும் உள்ளது.

குறிப்புரை : ஆதித்தீஸ்வரம் உடையார் கோயிலுக்கு நிகர்பன் என்பவன் சில காசுகளை தானமாக வழங்கிய செய்தியும் அதற்கு வட்டியாக [பொலிசை] ஆண்டுக்கு அரை திரமம் [ரோமானியக்காசு] வசூலிக்கப்பட்டது என்றும் தெரிய வருகிறது. வட்டியினைக் கொண்டு கோயிலுக்கு என்ன செய்தார்கள் என்ற விவரம் தெரியாத துண்டுக்கல்வெட்டுகள்.


கல்வெட்டு

A

- 1 ஷ்ஷீஸ்ரீ ருவதின்
- 2 திருவ்வாதி[த்தீஸ்வர] முடையார் திரு[காடு] . . .
- 3 க்கு வரு[டம்] நிகம்பன் இட்ட காசு
- 4 ஆட்டரை திரமம் பலிசை பொலி வித்
- 5 ந்த பலிசையும் காசு...ஆட்டாண்டும் கைக் கொ
- 6 ண்டு கா . . . ண

B

- 1 ஷ்ஷீஸ்ரீ சேட்ட நம்பி கல
- 2 பெரியான் செய சன சேத
- 3 [தந்து பிரமன்] மாளிகையுடையான் வே
- 4 மை செய்விதமும்



மாவட்டம் :	தஞ்சை	ஆட்சி ஆண்டு :	26-ஆவது
வட்டம் :	நன்னிலம்	வரலாற்று ஆண்டு :	கி.பி. 1242
ஊர் :	பருத்தியூர்		
மொழி :	தமிழ்	இந்தியக் கல்வெட்டு ஆண்டு அறிக்கை	} —
எழுத்து :	தமிழ்	முன் பதிப்பு :	
அரசு :	சோழன்		
மன்னன் :	மூன்றாம் ராஜராஜ சோழன்	ஊர்க் கல்வெட்டு எண்	} 3

குடம் : ஈஸ்வரன் கோயில் கருவறையின் வடபுறச் சுவரில் உள்ளது.

குறிப்புரை : திருஆதித்த ஈஸ்வரம் உடையார் கோயிலுக்கு திருநாமத்துக்காணியாக நிலம் விற்றுக்கொடுத்த செய்தி கூறப்படுகிறது. குலோத்துங்கச் சோழ விநாயகர் நிலம் குறிப்பிடப்படுகின்றது. வியாபாரி ஆலவாயுடையான் இக்கோயிலில் ஏதோ கட்டியிருக்கின்றான். அனால் எது என தெரிந்துகொள்ள இயலாதவாறு கல்வெட்டு முழுவதும் கிடைக்கவில்லை.

கல்வெட்டு :

- 1 ஸ்ரீ திரிபுவந சக்கரவத்திகள் ஸ்ரீராஜராஜ
- 2 [தேவ]ற்க்கு யாண்டு இருபத்தாருவது
- 3 ஸ்வபக்ஷத்து ஷஷ்டியும் புதன் கிழமையும் ...
- 4 யார் திருவாதித்தீஸ்ரமுடையார் தேவதான ..
- 5 குடிநீக்காத தேவதானத்துக்காணி உடைய
- 6 டையான் பெரியாந் பிரமீஸ்ரமுடையான் சிறுதலுருடை ...
- 7 கொண்டு அனுபவித்து வருகிற கூறு செய்வாந் ...
- 8 டநிலத்தில் ... கொண்ட இந்நாயநார் தேவதானம்
- 9 ல் குலோத்துங்கசோழ விநாயகப்பிள்ளையார் நிலம் ...
- 10 லாயநார் தேவதானம் திருமின்குன்ற பூஷுதேயத்தில் ...
- 11 . .கடைய நிலம் இரண்டுமாவும் ஆகநிலம் . .
- 12 இசைந்த விலைப்பொருள் அன்றாடு நற்[காசு]
- 13 [திருநாமத்துக் காணியாக குடுக்க கொண்.....

மாவட்டம் :	தஞ்சை	ஆட்சி ஆண்டு :	—
வட்டம் :	நன்னிலம்	வரலாற்று ஆண்டு :	கி.பி. 12, 13-ஆம் நாற்றாண்டு
ஊர் :	பருத்தியூர்	இந்தியக் கல்வெட்டு ஆண்டு அறிக்கை	} —
மொழி :	தமிழ்	முன் பதிப்பு :	—
எழுத்து :	தமிழ்	ஊர்க் கல்வெட்டு எண்	} 4
அரசு :	சோழர்		
மன்னன் :	—		

இடம் : ஈஸ்வரன் கோயில் கருவறையின் வடபுறச் சுவரில் உள்ளது.

ஒறிப்புரை : ஆலவாயுடையாந் என்ற வியாபாரி ஆதித்தீஸ்வரம் உடையாரை எழுந்தருளு
வித்த செய்தி கூறப்பட்டுள்ளது.

கல்வெட்டு :

- 1 வியாபாரி ஆலவாயுடையாந் பண்ணிந
- 2 ஆதித்தீஸ்வர உடையார்

மாவட்டம் :	தஞ்சை	ஆட்சி ஆண்டு :	—
வட்டம் :	நன்னிலம்	வரலாற்று ஆண்டு :	கி.பி. 12,13-ஆம் தூற்றூண்டு
ஊர் :	பருத்தியூர்	இந்தியக் கல்வெட்டு ஆண்டு அறிக்கை	} —
மொழி :	தமிழ்	முன் பதிப்பு :	—
எழுத்து :	தமிழ்	ஊர்க் கல்வெட்டு எண்	} 5
அரசு :	—		
மன்னன் :	—		

இடம் : ஈஸ்வரன் கோயில் கருவறையில் வடபுற ஜகதிப் படையில் உள்ளது.

குறிப்புரை : தூண்டு கல்வெட்டுகள்

கல்வெட்டு :

I

- 1 ந்தும் புகுந்த பிரமாண[ங்]கள் , . . ண்டு இந்த
- 2 செயதுங்கச் சதுவேதி மங்கலத்து ஸபையார் எழுத்[து]
- 3 ணி[ல]ாகப்படியே கல்வெட்டு வித்துக் குடுத்தேன் இ

II

- 1 ஸ்யஷன் ஸ்ரீகுடந்தை உடையான் ...
- 2 [ப]ரன் எழுத்து விலை[பிர]மாணங்கள் [க]ண்டு ...
- 3 த்தென் இந்நாட்டுச் சீ

மாவட்டம் :	தஞ்சை	ஆட்சி ஆண்டு :	—
வட்டம் :	தன்னிலம்	வரலாற்று ஆண்டு :	கி.பி. 12, 13-ஆம் நூற்றாண்டு
ஊர் :	பருத்தியூர்	இந்தியக் கல்வெட்டு ஆண்டு அறிக்கை	} —
மொழி :	தமிழ்	முன் பதிப்பு :	
எழுத்து	தமிழ்	ஊர்க் கல்வெட்டு எண்	} 6
அரக :	—		
மன்னல் :	—		
இடம் :	ஈஸ்வரன் கோயில் சுவரில் உள்ள தூண்களின் பலகைகளில் பொறிக்கப்பட்டுள்ளது.		

குறிப்புரை : ஒவ்வொரு கல்லிலும் அக்கல்லை அளித்தவனின் பெயர் பொறிக்கப்பட்டுள்ளது.

கல்வெட்டு

I

1 பெரியாந்(ந்)ஓத்தாழக[ந்]

II

1 ஷஷி ஸீ செட்டி நம்பிகல்

III

1 பெரியான் செயான் வெதச்

IV

1
2 மை செய்விதமும் . . உத்திர . . வா[யிற்]

V

1 திருவூருள்ளு...

VI

1 தூண்	2 எம் எழு
3 மாவரை	4 ர இட்ட நி
5 . . ரும்	6 . . . ழாயிர
7	

மாவட்டம் :	தஞ்சை	ஆட்சி ஆண்டு :	—
வட்டம் :	நன்னிலம்	வரலாற்று ஆண்டு :	கி. பி. 10, 11-ஆம் நூற்றாண்டு
ஊர் :	திருக்கொள்ளம்புதூர்	இந்தியக் கல்வெட்டு	}
மொழி :	தமிழ்	ஆண்டு அறிக்கை	
எழுத்து :	தமிழ்	முன் பதிப்பு	—
அரசு :	—	ஊர்க் கல்வெட்டு	}
மன்னன் :	—	எண்	

இடம் : வில்வாரணேஸ்வரர் கோயிலில் 2-ஆம் கோபுரத்தின் தென்புறச் சுவரில் முன்புறம் உள்ளது.

குறிப்புரை : கோயிலுக்கு வேண்டிய அமுது படிகளுக்கு வேண்டிய செலவிற்காக நிலம் தானமாக கொடுத்த செய்தியைக் குறிக்கும் துண்டுக் கல்வெட்டு.

கல்வெட்டு :

- 1
- 2 [திருக்]கொள்ளம் புதூருடையார் வடக்க
- 3 டையா[ந]வை ஸ்ரீவணன் பக்கல் கொ
- 4 மும் புழைக்கடையும் குழி இருபத்தை[தந்துக்]
- 5 கு பேர்ரொன்றுக்கு இரு நாழியாக வன்[த]
- 6 மிளகு விறகு உள்பட்ட விஞ்சனங்களுக்கும் ...
- 7 வைக்கு குறுணி இருநாழி நெல்லும்
- 8

மாவட்டம் :	தஞ்சை	ஆட்சி ஆண்டு :	4-ஆவது
வட்டம் :	நன்னிலம்	வரலாற்று ஆண்டு :	கி.பி. 1182 ஆம் ஆண்டு
ஊர் :	திருக்கொள்ளம் புதூர்		
மொழி :	தமிழ்	இந்தியக் கல்வெட்டு ஆண்டு அறிக்கை	} 1/1899
எழுத்து :	தமிழ்		
அரசு :	சோழர்	முன் பதிப்பு :	—
மன்னன் :	மூன்றாம் குலோத்துங்கன்	ஊர்க் கல்வெட்டு எண்	} 2

On the South wall of the first prakara of the Bilvaranyesvara temple. A record in the fourth year of chola king Parakesarivarman alias Tribhuvanachakravartin Konerinmeikondan (i.e., Kulottunga III). Records the gift of the village of Kulottunga sola Ka'attur to a private individual.

பில்வரனியேஸ்வரர் கோயில் முதல் பிரகாரத்தின் தென்புறச் சுவரில் உள்ளது. கோனேரின்மை கொண்டான் பரகேசரிவர்மரான திரிபுவனச் சக்கரவர்த்திகள் (குலோத்துங்கன் III) நான்காவது ஆட்சியாண்டைச் சேர்ந்தது இக்கல்வெட்டு. குலோத்துங்கன் சோழக்களத்தூர் என்ற ஊரை ஒருவனுக்கு தானமாக வழங்கிய செய்தி கூறப்பட்டுள்ளது.

மாவட்டம் :	தஞ்சை	ஆட்சி ஆண்டு :	30-ஆவது
வட்டம் :	நன்னிலம்	வரலாற்று ஆண்டு :	கி.பி. 1208
ஊர் :	திருக்கொள்ளம்புதூர்	இந்தியக் கல்வெட்டு ஆண்டு அறிக்கை	} 2/1899
மொழி :	தமிழ்	முன் பதிப்பு :	
எழுத்து :	தமிழ்	ஊர்க் கல்வெட்டு எண்	} 3
அரசு :	சோழர்		
மன்னன் :	மூன்றாம் குலோத்துங்கன்		

On the same wall. A record in the thirtieth year of the chola king Tribhuvanachakravartin Tribhuvanaviradeva (Ku'ottuga III) "who took Madura, ceylon, Karuvur and crowned head of the Pandya". Records gift of land for two lamps.

பில்வரணியேஸ்வரர் கோயில் முதல் பிரகாரத்தில் தென்புறச் சுவரில் உள்ளது. மதுரையும், ஈழமும், கருவூரும், பாண்டியன் முடித்தலையும் கொண்டருளிய திரிபுவன சக்கரவர்த்திகள் திரிபுவன வீரதேவரின் (குலோத்துங்கன் III) 30-ஆம் ஆட்சியாண்டைச் சேர்ந்தது இக்கல்வெட்டு. இரண்டு விளக்குகளுக்கு நிலம் தானமாக கொடுக்கப்பட்ட செய்தி கூறப்பட்டுள்ளது.

இக்கல்வெட்டு தமிழ்நாடு அரசு தொல்பொருள் ஆய்வுத்துறையினரால் படியெடுக்கப்படவில்லை. தற்போது இக்கல்வெட்டு அங்கு காணப்படவில்லை.

மாவட்டம் :	தஞ்சை	ஆட்சி ஆண்டு :	39-ஆவது
வட்டம் :	நன்னிலம்	வரலாற்று ஆண்டு :	கி.பி. 1217
ஊர் :	ஆலத்தூர்		
மொழி :	தமிழ்	இந்தியக் கல்வெட்டு ஆண்டு அறிக்கை	} -
எழுத்து :	தமிழ்	முன் பதிப்பு :	-
அரசு :	சோழர்		
கூலி :	மூன்றாம் குலோத்துங்கன்	ஊர்க் கல்வெட்டு எண்	} 1

இடம் : பிப்பிவி காதீஸ்வரர் கோயில் கருவறை தென்புறச் சுவரில் உள்ளது.

குறிப்புரை : மூன்றாம் குலோத்துங்கன் சோழனின் முப்பத்தொன்பதாவது ஆட்சியாண்டினைச் சேர்ந்த கல்வெட்டில், ஆலத்தூரூர், நகரமாகிய உலகுய்ய வந்த சோழ புரமுடி குறிப்பிடப்படுகிறது. ஸ்ரீ கயிலாயமான உடையார் திருவாசந்துறை யுடைய நாயனார்க்குச் சிறுகாலை சந்தியில் திருமந்திரம் பாடப்பட்டிருத்தல் வேண்டும் எனத் தெரியவருகிறது.

கல்வெட்டு :

- 1 ஷூலீ ஸ்ரீ ச்ரீஹ்வந சக்கரவர்த்திகள மதுரையுமீழமும் கரு
- 2 வுரும் பாண்டியன் முடித்தலையுங் கொண்டருளி வீரா அ
- 3 ல்ஷேகமுடி விஜயா அலிஷேகமுர் பண்ணியருளிய தி
- 4 ரிபு[வ] னவீரதேவற்க்கு யாண்டு முப்பத்தொன்பதாவது உயடு
- 5 காண்ட[ர]ர் வளநாட்டு ஆர்ப்புர் நாட்டு ஸ்ரீஹ்வேய ஆல
- 6 த்தூற்கும் நகரம் உலகுய்யவந்தசோழபுரத்துக்கும்
- 7 ஸ்ரீ கயிலாயமான உடையார் திருவாசந்துறையுடை
- 8 ய நாயனார்க்கு சிறுகாலை சந்தியில் திருமந்திர போ*
- 9

* கல்வெட்டின் பிறகு குறி காணப்படவில்லை.

மாவட்டம் :	தஞ்சை	ஆட்சி ஆண்டு :	—
வட்டம் :	நன்னிலம்	வரலாற்று ஆண்டு :	கி. பி. 12, 13-ஆம் நூற்றாண்டு
ஊர் :	அதம் பார்	இந்தியக் கல்வெட்டு ஆண்டு அறிக்கை	} —
மொழி :	தமிழ்	முன் பதிப்பு	
எழுத்து :	தமிழ்	ஊர்க் கல்வெட்டு எண்	} 1
அரசு :	—		
மன்னன் :	—		

இடம் : வண்டுவார் குழலி அம்மை சன்னதியின் கிழக்குச் சுவர்-குமுதத்திலுள்ளது.

குறிப்புரை : துண்டுக்கல்வெட்டுக்கள்.

கல்வெட்டு :

I

- 1
- 2 காணியான வளமகுட வத்த
- 3 எங்களுக்கு ஒட்டு வலிசா உரு
- 4 ஊணர்பேரில் அன்னியநாம
- 5

II

வடபுறச்சுவர்—குமுதம்

- 1
- 2 ள் ராஜராஜப் பாண்டிநாட்டு] நான்கெய
- 3 . . டையார்க்கு எங்கள் இறுத்துக் கொ[ண்டு]
- 4 திருமடை விளாகத்துக்கு உட்பட்டத் தம்மிறை இறுக்கக்
- 5 வேன் இந்நாயனார் திருக்கைக்காணத்துக் கொண்டுடை
- 6

III

மேற்குச்சுவர்—குமுதம்

- 1
- 2 இந்த நிலமாவது இந்நாட்டு கா ...
- 3 நிலம் அரையும் இவ்வூரிலே
- 4 பட்டு வாராநின்றதென்றும்
- 5 டார் அகரத்து நிலமாய் நீர் ஊமி
- 6

VI

கைலாசநாதர் சன்னதி கருவறை—வடபுற ஜகதி

- 1
- 2 நநாயனார்
- 3 கைக்கொ
- 4 கல்லவுந்தூர்க்
- 5 விளையாக எழுத்த
6

V

ஸ்ரீ கைலாசநாதர் சன்னிதி—வடபுறக் கருவறை குமுதம்

- 1
- 2 மிழலைக் கூற்றத்து
- 3 ள் இவ்வூரில் குடிவிளை
- 4 நிலம் வேலியும் இத்
- 5 லரில் நீர் அகரத்தும்
- 6

IV

கருவறை மேற்குச்சுவர்—ஜகதி

- 1
- 2 யும் முகாய வருகிற இ
- 3 இப்பொன் நி பற்றி
- 4 க்கு இவை பெ
- 5 கொள்வாரும் திருவானை ஸ்ரீ
- 6

மாவட்டம் :	தஞ்சை	ஆட்சி ஆண்டு :	36-ஆவது
வட்டம் :	நன்னிலம்	வரலாற்று ஆண்டு :	கி.பி. 12, 13-ஆம் நூற்றாண்டு
ஊர் :	அதம்பார்	இந்தியக் கல்வெட்டு	}
மொழி :	தமிழ்	ஆண்டு அறிக்கை	
எழுத்து :	தமிழ்	முன் பதிப்பு :	-
அரசு :	சோழர்	ஊர்க் கல்வெட்டு	}
மன்னன் :	—	எண்	

இடம் : ஸ்ரீ கைலாசநாதர் கோயில் கருவறை தென்புறக் குழுத்திலுள்ளது.

குறிப்புரை : மூன்றாம் குலோத்தங்கச் சோழன் காத்தழைச் சேர்ந்த கல்வெட்டு, தற்போது துண்டு துண்டாக பிரித்து வைத்து கட்டப்பட்டிருந்தால் வேண்டும்.

கல்வெட்டு

I

- 1
- 2 துங்க சோழதேவற்கு முப்பதாவது ஆடி மாசெத்து
- 3 வன பூதலூர் உடையார் ராஜராஜ ஈ [ஸ்வரமுடையா]
- 4 ர்க்கு திருச்சகைமலரில் நீர் வார்த்துக் ...
- 5 பரு விலை கொண்டுடைய நில
- 6

II

கருவறை தென்புறக் குழுதம்

- 1
- 2 இன்னம் இப்பொன்பற்றுடையானேன் இந்நா
- 3 பின்பு எழுந்தருளிவித்த கூத்த [தேவற்குக் குடுத்த] நிலங்
- 4 வார்சளாகக் குடுத்தமையல் ஆந்த நிலம்
- 5 தென்றும் எங்சள் நாயனார் தேவதானத்துக்கு அணி
- 6

III

கருவறை தென்புறச்சுவர் குழுதம்

- 1
- 2 . . விற்ற உடையான்
- 3 . . ராஜாஜப் பெருவிலையுங்
- 4 . . க்கு நிலம் வேலியுந் பாரனை
- 5 . . மாணம் பண்ணிக்குடுத்த
- 6

IV

வடபுறப் பிராகாரத்தின் கீழே தனியாக உள்ள குழுதக் கல்

- 1 ஷீலி ஸ்ரீ திரிபுவனச் சக்கரவத்திகள் மது[ரையும் ஈழமும்]
- 2 அரையன் திருவையாறுடைய[ான்]
- 3 கொண்டுடையராய்தம்
- 4 நல்லூர் கீழவன் ஒளிவளர் வி ...
- 5

V

அர்த்தமண்டப கிழக்குச்சுவர் வடபுறம்

- 1
- 2 யவர்ச்சதே அகரம் எழுத ...
- 3 ய்யுந் தறைசுருக்கமாய் அ ...
- 4 நெல்லும் அந்தராயக்கா ..
- 5 ருத்திக் கடமை இறுப்ப ...
- 6

VI

அர்த்தமண்டபம் வடபுறச்சுவர்

- 1
- 2 . . குடுத்தப் பரிசா ...
- 3 ணர் தங்கள் நிலங்
- 4 ஓடையும் உடைய
- 5
- 6 கல்வெட்டிவித்தேன் ...
- 7

மாவட்டம் :	தஞ்சை	ஆட்சி ஆண்டு :	—
வட்டம் :	நன்னிலம்	வரலாற்று ஆண்டு :	கி.பி. 12, 13-ஆம் நூற்றாண்டு
ஊர் :	அதம்பார்	இந்தியக் கல்வெட்டு	}
மொழி :	தமிழ்	ஆண்டு அறிக்கை :	
எழுத்து :	தமிழ்	முன் பதிப்பு :	—
அரசு :	சோழர்	உளர்க் கல்வெட்டு	}
மன்னன் :	—	எண்	

இடம் : ஸ்ரீகைலாசநாதர் கோயில் அர்த்த மண்டப வடபுறச்சுவரின் உட்புறம் உள்ளது.

குறிப்புரை : துண்டுக் கல்வெட்டுக்கள்

கல்வெட்டு

I

- 1
- 2 ம் கீழ் பக்கத்து நிலம் வேலியும் ஆக நில
- 3 கு வந்ததுவாக நீக்கின தரமிலி நிலம்
- 4 ாடு திருத்திப் பயிர்ச் செய்ய இந்நிலம் இ
- 5 ம் அரிதாய நாயனார்க்கு உடல் இன்றியே
- 6 தமையில் பின்பு என் கொழுந்தியைக் கொ
- 7 ஒன்றும் இகயில் இந்நிலம் ஒன்றாக என்னும்

II

- 1
- 2 அதம்பர் அகரம் ஏற்றபட . . . க்கு நிலங் கொண்டு
- 3 [தே]தவதானமாக உள்வரியுந் திருமுகமும் பெற்று தேவதான
- 4 [கோ]யில் தானத்தார் என்னைக் கண்டு இந்நிலத்தில் நெற்பயிர்
- 5 காணியாகக் கொண்டு திருத்தி வேலி நாற்பதின் கலமாக
- 6 து நிலத்தைச் சாதனமென்று குடுக்க இவன் இந்நிலம் கைக் கொ

7 முப்பதாவது முதல் இவந் வேலியும் நாயனார்க்கு மணி
பலிக்கு

8

III

1

2 திருநாமத்துக் காணியாய் வருகிற நாளில்

3 யும் விளைநிலமுவேலியும் இந்நாயனார்க்கும்

4 பயிர்ச் செய்வாரின்றியொழிகையில் இக்கோ

5 நின்றதென்றும் தரமிலி நீக்கி நிலமுவேலியும் நீர்

6 பெருங்கரைக்கன் ஆராவமுதுக்கு இந்நாளிலே சிறு

7

IV

1

2 யானேன் ஆக ரு டு ப

3 றுடையானேன் இவை

4 யில் கோவதை பண்ணின

5

காவட்டம் :	தஞ்சை	ஆட்சி ஆண்டு :	—
வட்டம் :	நன்னிலம்	வரலாற்று ஆண்டு :	கி.பி. 12, 13-ஆம் நூற்றாண்டு
ஊர் :	திருவிடைவாசல்	இந்தியக் கல்வெட்டு ஆண்டு அறிக்கை	} —
மொழி :	தமிழ்	முன் பதிப்பு :	—
எழுத்து :	தமிழ்	ஊர்க் கல்வெட்டு எண்	} 1
அரசு :	—		
உள்ளன் :	—		

இடம் : ஸ்ரீ புண்ணியகோடிநாதசுவாமி கோயில் மகாமண்டபம் தென்புற ஜகதியிலுள்ளது.

குறிப்புரை : ஆரம்பமும் முடிவும் காணப்படாது இடையிடையே சிதைந்துள்ள துண்டுக் கல்வெட்டு. இறையிலியாக நாலுமா நிலம் கொடுத்த செய்தியும் பலரும் கையெழுத்திட்டுள்ள செய்தியும் காணப்படுகிறது.

கல்வெட்டு :

I

- 1 வார் ஒன்றாந நிலம் தெ . . ற்ற . . நிலம் . . முந்திரிகைச்சயும் இளங்காரிக்குடையார் க . . ற்றுக்குக் குழக்கு தலை நெற்ற மயக்கல் நிலத்து நிலம் காலே அரைக்காணி . . நிலத்து இக்குகைக்கு வட்டதிருவை யும் இறுக்கும் . . . நிலம் காலே அரைக்காணியும்
- 2 ள்ளடங்கக் குளமும் கரையும் திடரும் ஸூக இனிலம் நாலு மாவும் இறையிலியாகக்கு நிலம் இரண்டு ஏற்று இறுக்கக்கடவோமாகவும் இவ்வூரில் ஊரனங்கள் ஊர் பொது வாகு நிலத்துக்கு கீழ்பாற்கெல்லையும் தென்பாற்கெல்லையும் நீக்கி நின்ற நிலத்திலே விழுக்காடு கொண்டு னைநிலமாக்க ளப்பெருமாள் . . . நிலத்து . . . நடுவு பட்டதாய்
- 3 னழஞ்சான் எழுத்து இப்படிக்கு இவை புதுக்குடையான் வங்கத் தரையன் எழுத்து . . ஊர் அம்குயவதானமைக்கு ஆளுங் கூருடையான் திருவிடை வாயிலுடையான் எழுத்து உ இப்

படிக்கு . . . லடைட்டு விழுப்பரையன் எழுத்து:- இப்படிக்கு
இவை பு . . . னேந் புதுக்குடி திருவிடைவாயிலிலும் . . . க்கு
இவை புதுக்குடியான் அரைய . . . புதுக்குடையான் . . .
திருச்சிற்றம்பலமுடையான்

4 ன்னவராயன் எழுத்து:- இப்படிக்கு இவை பழனக்குடையான்
திருவலஞ்சுழி[யு]டையான் . . . அமுதாண்டான் தந்எழுத்து
இப்படிக்கு இவை ஆயக்குடையாந் திருத்துறைராயன்
ஆதித்த[ன்] இளங்காரிக்குடையான் காக்குநாயகன் இராஜ
தேவன் எழுத்து:-இடையாந் தில்லையுள்ளாடுவாந் திருஞாந
சம்பந் . . . இவ்வாணாதராயார் கணக்கு முட்டமுடையான்
. . . இவை . . . உம்பாயாடி உடையான் உல

5 இப்படிக்கு இவை சாத்தங்குன்றங்கிழான் தான
துங்கள் வீதிவிடங்க பெருமான் எழுத்து:- இப்படிக்கு இவை
புற்றிடங்கொண்டான் எழுத்து இப்படிக்கிவை உடையார்
திருவிடைமீயுடையாந் எழுத்து:- இப்படிக்கு இவை திரு . .
. . . ஸயிரெனயானமைக்கு இவை ஆளுங்குருடையா . . .

II

1 ணிலமு கொட்டை ஒபாதி . . . த்தகமெற்ற வந்த நி . .
2 தாளகுளமென்று பேர்குவப்பட்ட மிகுதிக்குறை . . .
3 எழுத்து இப்படிக்கு இவை புதுக்குடையான் விண் ...
4 த்த சோழப் பல்லவரையன் எழுத்து இவை இத்
5 திருவிடைவாயலுடையான் எழுத்து

III

1 ஊரிலே ஏற்றி இறுக்க கடவே ...
2 கெல்லையும் தினபாருடையார்க்கு . . .
3 ஸரமுடையான் எழுத்து இப்படிக்கு . . .
4 குடையான் காக்கு நாயகன் தேவகன் தம்பிரா . . .
5 யில் தேவகன்மி தியாக விநோதபட்டன் . . .

VI

1 . . யார் திருவகத்தீரமுடையார்க்கு . . .
2 ளாகவும் இப்படி ஊழித்தீ வரையும் . . .
3 . . . இப்படிக்கு இவை ஆயக்குடையா . . .
4 யாமை*கு பெநார் கிழவந் எழுத்து . . .

V

1 மற்கடைய விட்ட ரு' இந்தில
2 நிலத்து இக . . . குக்கு நாங்கள் விட்ட
3 இவை புதுக்குடையாந் அரையநம் . . .
4 தேவன் எழுத்து உ இப்படிக்கு இவை
5 ழைக்குடையான் ஆண்ட பிள்ளை . . .

மாவட்டம் :	தஞ்சை	ஆட்சி ஆண்டு :	—
வட்டம் :	நன்னிலம்	வரலாற்று ஆண்டு :	கி.பி. 12,13-ஆம் தூற்றாண்டு
ஊர் :	திருவிடைவாசல்	இந்தியக் கல்வெட்டு ஆண்டு அறிக்கை	} —
மொழி :	தமிழ்	முன் பதிப்பு :	
எழுத்து :	தமிழ்	ஊர்க் கல்வெட்டு எண்	} 2
அரசு :	சோழர்		
மன்னன் :	—		

இடம் : ஸ்ரீபுண்ணியகாடிநாதசுவாமி கோயில் மகாமண்டபம் தெற்கு மேற்குப்புறச் சுவர்களில் உள்ளது.

சூறிப்புரை : துண்டுக் கல்வெட்டுக்கள். இராஜராஜசோழன், குலோத்துங்கசோழன் ஆகியோர்கள் கல்வெட்டுக்கள் துண்டு துண்டாக காணப்படுகின்றன.

கல்வெட்டு

I

- 1 [திரிபு]வனச்சக்கரவத்திகள் ஸ்ரீராஜராஜ . . .
- 2 அருமொழி தேவ வளநாட்டு . . .
- 3 நங்கலச் சருப்பேதி மங்கலத்துப் . .
- 4 பிராமணி சூற்றியாண்டான் ஆட்கொண்டான் . . .

II

- 1 ஷ்ஷீஸ்ரீ தி,ஊவநசக்கர
- 2 து திங்ககிழமை நா 2
- 3 சருப்பேதி மங்கலத்து
- 4 . . . ராதி கேசவ பட்டனும்

III

- 1 ஷ்ஷீஸ்ரீ புகழ்மாது விளங்க ஜய ...
- 2 லைகெட வில்லவர் குலைதர ஏனைமன் . .
- 3 . . . கோவிராஜகேசரி [பன்மரான] தி,ஊபுவ . .

IV

1 துங்க சோழ வாய்க்காலுக்கு ...

2 சண்ணாற்று இரண்டாஞ் சதி ...

3 சாணிக்கிழரையும் விற்றுக்கு ...

4 இரண்டு மாக்காணி அரை . . .

5 ஸூர தேவகன்மிகள் பக்கல் ..

6 - விக்கவிட்டு இந்நிலத்து ...

V

1 . . . னாற்றுத்தெற்கும் இவாரிகை

2 க்கும் இத்தேவர் கன்மிகளு . . . விற்றுக் குடுத்து தேவகன்

3 . . . கொண்ட காசு . . . பொன் அறுகழஞ்சும் கொண்டு

4 . . . ரையும் திருவாசலில் போந்த குடிமை எப்பேற்பட்ட

5 . . . இரண்டும் இத்தேவர்க்கு இவ்வூரோம் இநிலத்

6 . . . முஞ்சு பாக்கமுடையான்

7 செம்பொன் ஒன்பதிந் கழஞ்சு இப்பொன் ஒன்பதின்
கழஞ்சுக்கும் இத்தே . . .

இப்பொன்

III

... துங்க சோழ வாய்க்காலுக்கு ...
... சண்ணாற்று இரண்டாஞ் சதி ...
... சாணிக்கிழரையும் விற்றுக்கு ...

மாவட்டம் :	தஞ்சை	ஆட்சி ஆண்டு :	-
வட்டம் :	நன்னிலம்	வரலாற்று ஆண்டு :	கி. பி. 12, 13-ஆம் நூற்றாண்டு
ஊர் :	திருவிடைவாசல்	இந்தியக் கல்வெட்டு	}
மொழி :	தமிழ்	ஆண்டு அறிக்கை	
எழுத்து :	தமிழ்	முனைபதிப்பு	-
அரசு :	-	ஊர்க் கல்வெட்டு	}
மன்னன் :	-	எண்	

இடம் : ஸ்ரீபுண்ணியகோடி நாதசுவாமி கோயில்கொண்ட பவடபுற ஜகதியில் உள்ளது.

குறிப்புரை : தண்டிக் கல்வெட்டு. இவ்வூர் கோயில்க்குச் சந்தி விளக்கெரிக்க நாலு காசுகள் பெற்றுக் கொண்டு காணியுடைய சிவபிராமணர்கள் மூவர் சம்மதித்த செய்தி காணப்படுகிறது.

கல்வெட்டு :

- 1
- 2 குடி திருவிடைவாயில் திருவிடைவாயிலுடைய ஹோதேவர் கோயிலில் காணியுடைய சிவபிராமணந் ஊரஜாஜி மருதந் இஷல ஹேவாந பதாஹேஸூர பட்டநும் கோதமந் அருமொழி தேவநாந விநதராஜபயங்கரபுரத்து
- 3 [நாற்பு]த் தொண்ணூயிர ஆத்திரையந் ஹேஸூரந் அருடையாந் பட்டநேநும் இம்முவோம் இந்நாட்டு தக்சூர் நாட்டு விடைபு
- 4 . . . விளக்கு ஒன்றுக்கும் நாங்கள் கொண்ட காசு ச இக்காசு நாலும் கொண்டு விளக்கு ஒன்றும் நாங்களும் எங்கள் வங்ஸத்தாரும் இக்கோயிலில் ஸ்ரீஹேஸூரர் அறிய இச்சந்தி விளக்கு ஒன்றும் இவ்வணுவோம்
- 5 [நாங்களும் எங்கள்] வங்கசத்தாரும் சந்திராதித்தவற் சாசுதிகம் எரிக்கக் கடவோமாகச் சம்மதித்து இக்காசு நாலுங் கொண்டோ[ம்]
- 6

மாவட்டம் :	தஞ்சை	அட்சி ஆண்டு :	—
வட்டம் :	நன்னிலம்	வரலாற்று ஆண்டு :	கி.பி. 12-ஆம் நூற்றாண்டு
ஊர் :	திருவிடைவாசல்		
மொழி :	தமிழ்	இந்தியக் கல்வெட்டு ஆண்டு அறிக்கை	} —
எழுத்து :	தமிழ்		
அரசு :	—	முன் பதிப்பு :	—
மன்னன் :	—	ஊர்க் கல்வெட்டு எண்	} 4

இடம் : ஸ்ரீ புண்ணியகோடிநாத சுவாமி கோயில் தென்மேற்புறச் சுவரிலுள்ளது.

குறிப்புரை : துண்டிக்கல்வெட்டுக்கள். இராஜேந்திர சேழன், குலோத்துங்கசோழன் ஆகியோர் காலக்கல்வெட்டுக்கள் துண்டு துண்டாகக் காணப்படுகிறது.

கல்வெட்டு :

I

- 1 ஷ்ஷீ ஸ்ரீ கோப்
- 2 டு க ஆவது அருபொழிதேவ வளநாட்டு மங்கலநாட் ...
- 3 டைய ஸ்வஸூஹணந் மாடலந்நம்பி பொத்தாம
- 4 பலிசை கலநே தூணிப்பதக்கும் சந்திராதித்த ...

II

- 1 த்திகள் ஸ்ரீ கோலோத்துங் ...
- 2 ... திருவாதிரை நாள் அமு ...
- 3 ஷஹைக்கு சமைந்து உமி ...
- 4 கொடுங்கையானுன் கேசிவ ஊ

III

- 1 ண்டப்புரத்து பெரும்புறக்கடல்
- 2 னும் காராம்பி செட்டு கோவிதை
- 3 கோபெந்திர பட்டனும் வெல் ...
- 4 வாய் திருவிடை வாயுடை ...

IV

- 1 பட்டன் உள்ளிட்டாரும் ...
- 2 ட்டை ஆடிமாஸ்த்து கோ . .
- 3 நாம் இவ்வனைவோம்

V

- 1 ஸ்ரீ ராஜேந்திர சோழ ஷேவற்கு யாண்
- 2 யிலில் ஸவஸ்யாஹ்ணர் மாட ...
- 3 மை பக்கல் கொண்ட உசய ...
- 4 கறியமுது சஞ்ஜாழித்தவற்

VI

- 1 ஷூஷீ ஸ்ரீ திரிபு
- 2 ற்கு யாண்டு று வது
- 3 ல நாட்டு ஜயதுங் ...
- 4 கை புதற்குடி யிரு ...

VII

- 1 தவ வளநாட்டு மங்கல நா
- 2 றநேநும் மாடலந் கூத்த . .
- 3 ங்அவழும் கொண்டு இ .

VIII

- 1 ட்டு ஷூரிகுமார பட்டனும் அ . .
- 2 தியன் வீரந் சூரியதேவ ஷட்ட
- 3 னும் பசும்புறத்து இளைய .
- 4 நாட்டு மங்கல நாட்டு திருவிடை . .

IX

- 1
- 2 வாயிலுடையா
- 3 டையான் பட்டருள்ளிட்டோ[மும்]
- 4 காசு உச இக்காசு பதிநாலுக்குப் ஒரு ச

X

- 1 . . த பட்டனும் காராம்பிச்செ
- 2 . . ம் பிரான் பட்டனும் சாலப
- 3 றத்து திருவெண்காடு பட் . .
- 4 ம் இவ்வணைவோம் இந்

XI

- 1 செருப்பிடி யோகுந் நமிராட்டி
- 2 நங்கை வைச்ச சந்தி விளககு
- 3 ஒன்றுக்கு திருவிடை வாயிலு
- 4 டையார் கோயிலில் சிவப்பிரா
- 5 மணர் சந்திராதித்தவ எரிக்கக் கடவ
- 6 [தாநு] இவன் பக்கல் கொண்ட காசி
- 7 லுங் கொண்டு இற்த . . .

மாவட்டம் :	தஞ்சை	ஆட்சி ஆண்டு :	5-ஆவது
வட்டம் :	நன்னிலம்	வரலாற்று ஆண்டு :	கி.பி. 12, 13-ஆம் நூற்றாண்டு
ஊர் :	திருவிடைவாசல்	இந்தியக் கல்வெட்டு ஆண்டு அறிக்கை	} —
மொழி :	தமிழ்	முன் பதிப்பு :	
எழுத்து :	தமிழ்	ஊர்க் கல்வெட்டு எண்	} 5
அரசு :	சோழர்		
மன்னன் :	—		

இடம் : ஸ்ரீபுண்ணிய கோடஸ்வரர் கோயில் மகாமண்டபத் தென்புறச் சுவரில் உள்ளது.

குறிப்புரை : துண்டுக் கல்வெட்டு, இவ்வூர் கோயில் சிவபிராமணர்கள் அனைவரும் ஏதோ ஒரு முடிவு செய்த செய்தி கூறப்பட்டிருத்தல் வேண்டும்.

கல்வெட்டு :

- 1 திரிபுவனசக்கரவத்திகள்
- 2 ர்க்கு யாண்டு [௫]தாவது உடை
- 3 லுடையார் கோயில் சிவப்பி
- 4 ந் நிறைந்தாந் தேவநாந் நாந்
- 5 . . . த உள்ளிட்டோமும் ஆத்திரை[யன்]
- 6 வேத வனமுடையானை ஆளு

காவலீட்டம் :	தஞ்சை	ஆட்சி ஆண்டு :	—
வட்டம் :	நன்னிலம்	வரலாற்று ஆண்டு :	கி.பி. 12, 13-ஆம் நாற்றாண்டு
ஊர் :	திருவிடைவாசல்	இந்தியக் கல்வெட்டு ஆண்டு அறிக்கை :	} —
மொழி :	தமிழ்	முன் பதிப்பு :	—
எழுத்து :	தமிழ்	ஊர்க் கல்வெட்டு எண்	} 6
அரசு :	சோழர்		
கன்னம் :	கோப்பரகேசரிபந்மர்		

இடம் : ஸ்ரீ புண்ணிய கோடஸ்வரர் கோயில் மகாமண்டபத் தென் புறச் சுவரில் உள்ளது.

குறிப்புரை : ஆண்டுக் கல்வெட்டு

கல்வெட்டு

- 1 ஸ்ரீ கோப்பர கேசரி பந்ர்க்கு
- 2 அருமொழி தேவ வளநாட்டு மங்கல
- 3 காணி உடைய சிவஸூழ்ணந் ஊரஹா[ஜி]....
- 4 நாந் கொண்ட ஷீஉா இந்நெல் பந்

மாவட்டம் :	தஞ்சை	ஆட்சி ஆண்டு :	31-ஆவது
வட்டம் :	நன்னிலம்	வரலாற்று ஆண்டு :	கி.பி. 1101
ஊர் :	திருவிடைவாசல்		
மொழி :	தமிழ்	இந்தியக் கல்வெட்டு ஆண்டு அறிக்கை	} 13/1918
எழுத்து :	தமிழ்	முன் பதிப்பு :	
அரசு :	சோழர்		
மன்னன் :	முதலாம் குலோத்துங்கன்	ஊர்க் கல்வெட்டு எண்	} 7

இடம் : ஸ்ரீபுண்ணியகோடீஸ்வரர் கோயில் மகாமண்டப வடபுறச்சுவரில் உள்ளது.

குறிப்புரை : முதலாம் குலோத்துங்கன் காலத்தைச் சேர்ந்த துண்டுக் கல்வெட்டுக்கள்.

கல்வெட்டு :

I

- 1 சீலுவநச்சக்கர வத்திகள்
- 2 வீரபத்திர பட்ட . . .
- 3 இக்காசு பதிந் எட் . . .

II

- 1 ளர் மகள் புணர உரிமையிற் சிறந்த மணி முடி சூடி
- 2 தும் தந் சக்கர நடாத்தி வீரலிஹாஸநத்து அவநிமுமுது
- 3 சோழ ஡ேவற்கு யாண்டு ஈயக ஆவது அருமொழி தேவ
- 4 . . . குடையார் பிராந்தகன் கலங்கா நிலையான ராஜராஜ

III

- 1 அரைமா முன்திரிகையும் ...
- 2 ழரை[யும்] ஆக நிலம் இரண் ...
- 3 டு நற்காசு ஒன்றரையும் ...
- 4 கைய்க்கு இன்த ஆதிசண் ...
- 5 ஸாஸூதிகமாக இறையி ...

காவட்டம் :	தஞ்சை	ஆட்சி ஆண்டு :	—
வட்டம் :	நன்னிலம்	வரலாற்று ஆண்டு :	கி.பி. 12, 13-ஆம் நூற்றாண்டு
ஊர் :	திருவிடைவாசல்	இந்தியக் கல்வெட்டு ஆண்டு அறிக்கை	} —
மொழி :	தமிழ்	முன் பதிப்பு :	
எழுத்து :	தமிழ்	ஊர்க் கல்வெட்டு எண்	} 8
அரசு :	—		
மன்னன் :	—		

இடம் : ஸ்ரீபுண்ணியகோடஸ்வரர் கோயில் மகாமண்டப வடபுறச் சுவரில் உள்ளது

குறிப்புரை : துண்டு கல்வெட்டுக்கள்

கல்வெட்டு :

I

- 1 றைக்கு திருஅமுதும் அடைக்காயமுதும்
- 2 கடவேந் நம்பி சடையநேந்

II

- 1 . . கொண்ட . . .
- 2 அழிவுக்கு அளந்து குடுக்க கட . . .

III

- 1 குட்பட்ட நிலம் முக்கால் . . .
- 2 பொன் முக்கழஞ்சும் இந்நிலம் . . .
- 3 குடுத்தோம் இவ்வூரோம் இந்நில
- 4 செய்யக் கடவோமாக ஸம்மதித்து

VI

- 1 உடையார் திருவிடை
- 2 மும் இவ்வனைவோம் இவ்வூர்
- 3 விளக்கு ஒன்று இது சந்திரா[தித்தவற்]

மாவட்டம் :	தஞ்சை	ஆட்சி ஆண்டு :	10-ஆவது
வட்டம் :	நன்னிலம்	வரலாற்று ஆண்டு :	கி.பி. 1022
ஊர் :	திருவிடைவாசல்	இந்தியக் கல்வெட்டு ஆண்டு அறிக்கை	} 31/1918
மொழி :	தமிழ்		
எழுத்து :	தமிழ்	முன் பதிப்பு :	—
அரசு :	சோழர்	ஊர்க் கல்வெட்டு எண்	} 9
மன்னன் :	முதலாம் ராஜேந்திரன்		

இடம் : ஸ்ரீபுண்ணியகோடிநாதசுவாமி கோயில் மகாமண்டப வடபுறச்சுவரில் உள்ளது

குறிப்புரை : இக்கோயில் சிவபிராமணர்கள் கோயிலுக்கு உபயமாக கொடுக்கப்பட்ட பதினாறு காசுகளைப் பெற்றுக் கொண்டு எட்டு சந்தி விளக்குகள் எரித்த செய்தி கூறப்பட்டுள்ளது.

கல்வெட்டு

- 1 கோப்பரகேசுரி பழரான உடையார் ஸ்ரீராஜேஸ்வரீசோழ
தேவற்கு யாண்டு ய ஆவது அருமொழி தேவ வளநாட்டு
[மங்
- 2 கல] நாட்டுத் திருவிடைவாயுடையார் கோயிலில் சிவஸூரணர்
ஆத்தியந் ஊழாரந் சீதாநேநும் ஊரஹாஜி ந . .
- 3 நேநும் மாடலந் சோதவி . . . யாசேசி . . . ம் மாடலன்
நம்பி வோத்தம ஊட்டநேநும் இடிதேவர் ஸ்ரீமாதே . . .
- 4 லி வேலியுடையாந் திருவிடைவாய்ப் பிச்சந் வ
ஸ்ரீஊழாரர் பக்கல் நாங்கள் உபயமாக கொண்ட ஸ[ந்]
- 5 தி விளக்கு எட்டுக்கும் நாங்கள் கொண்ட காசு யுக இக்காசு
பதிநாறும் கொண்டு சனீராஜித்தவந் எரிக்கக் கடவோ
[மாதேம்]* . . .

காவலகம் :	தஞ்சை	ஆட்சி ஆண்டு :	—
வட்டம் :	நன்னிலம்	வரலாற்று ஆண்டு :	கி.பி. 12, 13-ஆம் நூற்றாண்டு
ஊர் :	திருவிடைவாசல்	இந்தியக் கல்வெட்டு ஆண்டு அறிக்கை :	} —
மொழி :	தமிழ்	முன் பதிப்பு :	
எழுத்து :	தமிழ்	ஊர்க் கல்வெட்டு எண்	} 10
அரசு :	சோழர்		
உள்ளன் :	—		

இடம் : ஸ்ரீ புண்ணிய கோடி நாத சுவாமி கோயில் மகாமண்டப வடபுறச்சுவரில் உள்ளது.

குறிப்புரை : துண்டுக் கல்வெட்டுக்கள்.

கல்வெட்டு :

I


- 1 மொழி தேவ வளநாட்டு மங்கு
- 2 ல நாட்டு புதுக்குடி திருவிடைவா[யு]
- 3 டையார் கோயில் சிவபிராமண கௌதம
- 4 றை . . காநான நாற்பத்தெண்ணாயிர பட்டரும் ப

II

- 1 த்திரையன் மஹேஸ்வரன் ஆட்கொ
- 2 ஆளுடையான் பட்டனுள்ளிட்டாரும்
- 3 னுள்ளிட்டாரும் இவ்வனைவோம்
- 4 வளநாட்டு ஆலூர் கூற்றத்து முன்
- 5 ன் பிள்ளை நபி பக்கயன்
- 6 க் கொண்ட திருனுந்த[ா] விளக்கு ஒன்[று]

III

- 1 ட்டு மங்கல நாட்டுப் புதுக்கு
- 2 யில் உடையார் கோயில்
- 3 திருவிடைவாயில்



IV

- 1 ஹ்ணந் ஡ௌத஡
- 2 ஡ி தேவன் நிறைஞ்சானுன் . . .
- 3 னுயிரபட்ட னுள்ளிட்டாரும் . .
- 4 பதேவன் திருவிடை வாயிலு . .

V

- 1 தந் சுந்தரந் ஁ள்ளி . . .
- 2 துராந ஁டையார் . . .
- 3 ஁஡ாதேவர் கோ . . .
- 4 கொற்றியம்

மாவட்டம் :	தஞ்சை	ஆட்சி ஆண்டு :	—
காட்டம் :	தன்னிலம்	வரலாற்று ஆண்டு :	கி.பி. 11, 12-ஆம் நூற்றாண்டு
ஊர் :	திருவிடைவாசல்	இந்தியக் கல்வெட்டு ஆண்டு அறிக்கை	} —
மொழி :	தமிழ்	மூன் பதிப்பு :	
எழுத்து :	தமிழ்	ஊர்க் கல்வெட்டு எண்	} 11
அரசு :	சோழர்		
மன்னன் :			

இடம் : ஸ்ரீ புண்ணிய கோடி நாதஸ்வாமி கோயில் காலாண்டப மேற்குப் புற ஜகதிரில் உள்ளது.

குறிப்புரை : குலோத்துங்க சோழன், விக்கிரமசோழன் ஆகியோர் காலத்தைச் சேர்ந்த துண்டுக் கல்வெட்டுக்கள்.

கல்வெட்டு

I

- 1 [குலோத்து]ங்க சோழ ஡ேவற்கு யாண்டு ருஆவது . .
- 2 வாங்கமுடையாந் நம்பி பக்க .

II

- 1 இவ்வாண்டு முதல் இறை . .
- 2 ல்பாற்கெல்லையும் வடபா
- 3 குடையான் கோன் பிரமி
- 4 [இ]ப்படிக்கு இவை இளங்காரி

III

- 1 . . . இந்நிலம் நாலுமா . .
- 2 உடையார் ராஜராஜேரமுடை . .
- 3 திருவிடை வாயிலுடையார் கோ
- 4 கோன் எழுத்து இப்படிக்கு இ
- 5 க்கு இவை தினையாகுடையான் . .

IV

- | | | | |
|---|----------|---|-------------|
| 1 | ண்டு ச உ | 2 | வாயுடைய |
| 3 | றைஞ்சாலை | 4 | . . . ஆளுடை |

V

- 1 ஷ்ஷி ஸ்ரீ திரிபுவநச்ச[க்கரவர்த்திகள்]
- 2 கள் ஸ்ரீ ராஜராஜதே[வர்க்குயாண்டு]

VI

- 1 யாண்டு எட்டாவது அருமொழி தே
- 2 சிவ . . பிராமண[ன்] மாடலன் சோழன் இந்நா
- 3 ஜ் மருதந் டெக்ஷிணாமூர்த்தி உள
- 4 உள்ளிட்ட ஸ்ரீவஸ்யாமண பிராமணை

VII

- 1 ஸ்ரீவிக்கிரம சோ . . .
- 2 திருவிடை வாயிலுடை
- 3 க அருமொழி தேவ நிறை
- 4 ஹஸூரந் திருவிடை வாயி . . .
- 5 யண பட்டந் பக்கல் ந . .

காவட்டம் :	தஞ்சை	ஆட்சி ஆண்டு :	—
வட்டம் :	நன்னிலம்	வரலாற்று ஆண்டு :	கி. பி. 11-ஆம் நூற்றாண்டு
ஊர் :	திருவிடைவாசல்	இந்தியக் கல்வெட்டு	} —
மொழி :	தமிழ்	ஆண்டு அறிக்கை	
எழுத்து :	தமிழ்	முன் பதிப்பு	—
அரசு :	சோழர்	ஊர்க் கல்வெட்டு	} 12
மன்னன் :	குலோத்துங்க சோழன்	எண்	

இடம் : ஸ்ரீபுண்ணியகோடஸ்வரர் கோயில் மகாமண்டப கிழக்குப்புற ஜகதியில் உள்ளது.

குறிப்புரை : குலோத்துங்கன் ஆட்சி காலத்தைச் சேர்ந்த துண்டுக் கல்வெட்டுக்கள்

I

- 1 ஷ்ஷீஸ்ரீ குலோத்துங்க . . .
- 2 மொழி தேவ வளநாட்டு மங்க ...
- 3 யிலில் சிவப் பிராமணன் கெழுதவ ...
- 4 த் தெண்ணாயிர பட்டனும் ஆத்திரை . . .

II

- 1 டையார்
- 2 லக் கடவதாகவும் இப்படிக்கு உடையார் . . .
- 3 . . . ஜெ[ய]ங்கொண்ட சோழ மங்கலனாட்டு . . .
- 4 பெரு நல்லூருடையான் எழுத்து இப்படி . . .

III

- 1 ஷ்ஷீஸ்ரீ சிபுவநச்சக்கரவத்திகள் ஸ்ரீ . . .
- 2 ம் வெள்ளாளந் நாட்டியத் தாங்குடி . . .

காவட்டம் :	தஞ்சை	ஆட்சி ஆண்டு :	9-ஆவது
வட்டம் :	நன்னிலம்	வரலாற்று ஆண்டு :	கி.பி. 1060
ஊர் :	திருவிடைவாசல்	இந்தியக் கல்வெட்டு ஆண்டு அறிக்கை	} 28/1918
மொழி :	தமிழ்	முன் பதிப்பு :	
எழுத்து :	தமிழ்	ஊர்க் கல்வெட்டு எண்	} 13
அரசு :	சோழர்		
மன்னன் :	இரண்டாம் இராஜேந்திரன்		

இடம் : மகாமண்டபத் தென்புறச் சுவரில் உள்ளது.

குறிப்புரை : ராஜேந்திர சோழனின் ஒன்பதாம் ஆட்சியாண்டில் இவ்வூர் கோயிலுக்கு கொற்றியம்மை என்பவள் தானம் கொடுத்த செய்தியும் அதனை நம்பி சடையன் என்பவன் பெற்றுக் கொண்டு அதற்கு பலிசை [வட்டி] கோயிலுக்கு அளித்திருக்க வேண்டும். ஆனால் கல்வெட்டின் வரிகளின் பின் பாதியும் கல்வெட்டின் பின் பகுதியும் பிற்காலத்தாரால் அழிக்கப்பட்டு விட்டன.

கல்வெட்டு

- 1 ஸ்ரீ ராஜேந்திர சோழ தேவர்க்கு யாண்டு ௯ ஆவது
- 2 ட்டுத் திருவிடைவாயுடை மஹாதேவர் கோயி . . .
- 3 ஸி நம்பி சடையநேந் கொற்றியம்மை பக்கல் இவ் . . .
- 4 ஒரு கலமும் கலத்துக்கு முக்காணி ஆட்டைப் பலிசை . . .

மாவட்டம் :	தஞ்சை	ஆட்சி ஆண்டு :	—
வட்டம் :	நன்னிலம்	வரலாற்று ஆண்டு :	—
ஊர் :	திருவிடைவாசல்	இந்தியக் கல்வெட்டு } ஆண்டு அறிக்கை :	8/1918
மொழி :	தமிழ்	முன் பதிப்பு :	—
எழுத்து :	தமிழ்	ஊர்க் கல்வெட்டு } எண்	14
அரசு :	—		
என்னன் :	—		

On the South wall of the central shrine in the Punyanathasvamin temple at Tiruvidavayal [Nannilam taluk, Tanjore District] — . . . — . . . — . . . — Tamil - The verses of Devaram sung by the saint Tirunanasambanda in praise of the sacred Vidaivai (i.e., Tiruvidaivayal) are engraved.

திருவிடைவாசல் புண்ணியநாதஸ்வாமி கோயில் தென்புறச் சுவரில் உள்ள தமிழ்க் கல்வெட்டு. திருஞான சம்பந்தர் விடைவாயைப் [திருவிடைவாயல்] புகழ்ந்து பாடிய தேவாரப் பாடல்கள் பொறிக்கப்பட்டுள்ளன.

காவட்டம் :	தஞ்சை	ஆட்சி ஆண்டு :	18-ஆவது
வட்டம் :	நன்னிலம்	வரலாற்று ஆண்டு :	கி.பி. 1234
ஊர் :	திருவிடைவாசல்	இந்தியக் கல்வெட்டு ஆண்டு அறிக்கை	} 9/1918
மொழி :	தமிழ்	முன் பதிப்பு :	
எழுத்து :	தமிழ்	ஊர்க் கல்வெட்டு எண்	} 15
அரசு :	சோழர்		
மன்னன் :	மூன்றாம் இராஜராஜன்		

On the south wall —chola—Tribhuvana chakravartin Rajaraja deva 18th year—Tamil—Gifts of money for a lamp to the temple of Tiruvidaivayil – Udaiyar, near Pudukkudi in Mangalanadu a subdivision of Arumolidevavalanadu.

புண்ணியநாதஸ்வாமி கோயிலில் தென்புறச்சுவரில் உள்ளது. சோழ மன்னன் திருபுவனச்சக்ரவர்த்திகள் ராஜராஜதேவனின் பதினெட்டாம் ஆட்சி யாண்டைச் சேர்ந்த தமிழ் கல்வெட்டு. அருமொழி தேவவளநாட்டு உட்பிரிவான மங்கல நாட்டு புதுக்குடி அருகில் உள்ள திருவிடைவாயில் உடையார் கோயிலுக்கு விளக்கெரிக்க பணம் தானமாகக் கொடுத்த செய்தி கூறப்பட்டுள்ளது.

மாவட்டம் :	தஞ்சை	ஆட்சி ஆண்டு :	4-ஆவது
வட்டம் :	நன்னிலம்	வரலாற்று ஆண்டு :	—
ஊர் :	திருவிடைவாசல்	இந்தியக் கல்வெட்டு ஆண்டு அறிக்கை	} 10 of 1918
மொழி	தமிழ்	முன் பதிப்பு	
எழுத்து :	தமிழ்	ஊர்க் கல்வெட்டு எண்	} 10
அரசு :	சோழர்		
மன்னன் :	ராஜேந்திர சோழன்		

கல்வெட்டு

On the south wall of the central shrine in the Punyanātha swamin temple at Tiruvidavayal-Chola-4th year Tula, su. di. Saptami Thursday [Uttarada]-Tamil-Registers a gift of land for the maintenance of those who looked after the shrine [Tirupalli-arai] wherein Tirumurai [i e., Devaram] was consecrated in the Tirutondattogaiyan-guhai [cave] and those who had to recite tiruppattu [hymns] by a devotee belonging to the lineage of the Mudaliyar Tiruvaiyarudaiyan residing in Tirumuraithevarachchelvan - guhai [cave] situated within the monastery [guhail] belonging to the lineage of the king (devar) Narasingadeva in the temple of Tiruttonipuram-Udaiya-Nayanar at Tirukkalumalam in Kalumala nadu a subdivision of Rajadhiraja Valanadu. The Tirutondattogaiyan-guhai was founded by Anamangalamudaiyan-Araiyan Vaduganadan alias Sennavaraiyar for the merit of Vanadarayar.

திருவிடைவாயில் புண்ணிய நாதசாமி கோயில் கருவறை தெற்குச் சுவரில் உள்ளது-சோழர்-4-ஆம் ஆட்சி ஆண்டு-துலாம்-சுக்-சப்தமி-வியாழக் கிழமை [உத்திராடம்]-தமிழ்-திருமுறைகள் பாடப்படும் திருத்தொண்டத் தொகையான் குகையில் உள்ள திருப்பள்ளியறையைக் கவனித்துக்

கொள்வாருக்கும், ராஜாதிராஜ வளநாட்டு கழுமலநாட்டுத் திருக்கழுமலத்தில் உள்ள திருத்தோணிப்புரம் உடைய நாயனார் கோயிலில் நரசிங்கதேவனின் வழிவந்தோரின் மடத்துள் விளங்கும் திருமுறை தேவராய்ச்செல்வான் குகையில் வாழும் முதலியார் திருவையாறு உடையார் வழிவந்த திருப்பாட்டுப் பாடும் ஒருவருக்கும் நிலம் கொடையளிக்கப்பட்டதை இக்கல்வெட்டு குறிக்கிறது. வாணாதிராயனின் நன்மைக்காக சென்னாவரையர் ஆகிய ஆனமங்கல முடையான் அரையன் வடுகநாதன் என்பாரால் திருத்தொண்டத் தொகையான் குகை நிறுவப்பட்டது என்ற குறிப்பும் உள்ளது.

மாவட்டம் :	தஞ்சை	ஆட்சி ஆண்டு :	5-ஆவது
வட்டம் :	நன்னிலம்	வரலாற்று ஆண்டு :	—
ஊர் :	திருவிடைவாசல்	இந்தியக் கல்வெட்டு ஆண்டு அறிக்கை	} 11/1918
மொழி :	தமிழ்	முன் பதிப்பு :	
எழுத்து :	தமிழ்	ஊர்க் கல்வெட்டு எண்	} 17
அரசு :	சோழர்		
மன்னன் :	குலோத்துங்க சோழன்		

On the south wall of the mandapa in front of the central shrine in the Punyanathasvamin Temple—chola—Kulottunga—chola [deva] 5th year—Tamil—Damaged. Gift of money for oil bath and offerings to the image of Rishabhadeva set up in the temple by a native of Inganadu.

புண்ணியநாத சுவாமி கோயில் கருவறையின் முன்னுள்ள மண்டபத்தின் தென் சுவரில் உள்ளது. குலோத்துங்க சோழ தேவனின் ஐந்தாம் ஆட்சி யாண்டுக் கல்வெட்டு. இங்கநாட்டைச் சேர்ந்த ஒருவன், தான் எடுப்பித்த ரிஷப தேவருக்கு நீராட்ட எண்ணையும், வழிபாட்டுக்குரிய பொருட்களும் பெற காசுகள் அளித்ததை இக்கல்வெட்டு கூறுகிறது.

மாவட்டம் :	தஞ்சை	ஆட்சி ஆண்டு :	8-ஆவது
வட்டம் :	நன்னிலம்	வரலாற்று ஆண்டு :	கி.பி. 1126
ஊர் :	திருவிடைவாசல்	இந்தியக் கல்வெட்டு } ஆண்டு அறிக்கை }	12/1918
மொழி :	தமிழ்	முன் பதிப்பு :	—
எழுத்து :	தமிழ்	ஊர்க் கல்வெட்டு } எண் }	18
அரசு :	சோழர்		
மன்னன் :	விக்கிரம சோழன்		

On the south wall of the mandapa in front of the central shrine in the Punyanathasvamin Temple—chola Parakesarivarman alias Tribhuvanachakravartin vikrama—choladeva—8th year—Tamil—Begins with the introduction பூமாது புணர etc. Gift of money for supplying oil to the temple of Tiruvidaivayil Udaiyar in Mangalanadu a subdivision of Arumolideva valanadu.

கருவறையின் முன்னுள்ள மண்டபத்தின் தென் சுவரில் உள்ளது. பரகேசரிவர்மனாகிய விக்கிரம சோழ தேவனின் எட்டாம் ஆட்சியாண்டைச் சேர்ந்த தமிழ்க் கல்வெட்டு. பூமாது புணர எனும் மெய்க்கீர்த்தியுடன் இக் கல்வெட்டு தொடங்குகிறது. அருமொழி தேவ வளநாட்டு மங்கல நாட்டில் உள்ள திருவிடைவாயில் உடையார் கோயிலுக்கு எண்ணெய் அளிப்பதற்காக காசுகள் அளித்ததைக் குறிக்கிறது.

மாவட்டம் :	தஞ்சை	ஆட்சி ஆண்டு :	14-ஆவது
வட்டம் :	நன்னிலம்	வரலாற்று ஆண்டு :	கி.பி. 1032
ஊர் :	திருவிடைவாசல்		
மொழி :	தமிழ்	இந்தியக் கல்வெட்டு ஆண்டு அறிக்கை	} 14/1918
எழுத்து :	தமிழ்	முன் பதிப்பு :	
அரசு :	சோழர்		
மன்னன் :	இராஜாதிராஜன்	ஊர்க் கல்வெட்டு எண்	} 19

On the south wall of the mandapa in front of the central shrine in the Punyanathasvamin Temple - chola - Tribhuvanachakra-kravartin Rajadhirajadeva who was pleased to take Madurai (Madura) and Ilam (ceylon)-14th-Tamil-stones out of order. Gift of money for a lamp.

புண்ணியநாதசுவாமி கோயில் கருவறையின் முன்னுள்ள மண்டபத்தின் தென்கவரில் உள்ளது. மதுரையும் ஈழமும் கொண்டருளிய திரிபுவனச் சக்கரவர்த்திகள் ராஜாதிராஜதேவனின் 14-ஆம் ஆட்சியாண்டுத் தமிழ்க் கல்வெட்டிது. கற்கள் மாறியுள்ளன. விளக்கெரிக்கக் காசுகள் கொடுத்ததைக் குறிக்கிறது.

மாவட்டம் :	தஞ்சை	ஆட்சி ஆண்டு :	—
வட்டம் :	நன்னிலம்	வரலாற்று ஆண்டு :	—
ஊர் :	திருவிடைவாசல்	இந்தியக் கல்வெட்டு	} 15/1918
மொழி :	தமிழ்	ஆண்டு அறிக்கை	
எழுத்து :	தமிழ்	முன் பதிப்பு	—
அரசு :	—	ஊர்க் கல்வெட்டு	} 20
மன்னன் :	—	எண்	

On the south wall of the mandapa in front of the central shrine in the Punyanathasvamin Temple — . . — . . Tamil — much damaged. Seems to record a gift of money for burning a lamp.

புண்ணியநாதசுவாமி கோயில் கருவறையின் முன்னுள்ள மண்டபத்தின் தென்புறச் சுவரில் உள்ளது. மிகவும் சிதைந்த தமிழ்க் கல்வெட்டு. விளக் கொரிப்பதற்கு பணம் தானமாகக் கொடுத்ததை இக்கல்வெட்டு குறிக்கிறது.

மாவட்டம் :	தஞ்சை	ஆட்சி ஆண்டு :	19-ஆவது
வட்டம் :	நன்னிலம்	வரலாற்று ஆண்டு :	—
ஊர் :	திருவிடைவாசல்	இந்தியக் கல்வெட்டு ஆண்டு அறிக்கை	} 16/1918
மொழி :	தமிழ்	முன் பதிப்பு :	
எழுத்து :	தமிழ்	ஊர்க் கல்வெட்டு எண்	} 21
அரசு :	சோழர்		
மன்னன் :	மூன்றாம் இராஜராஜன்		

On the south wall of the mandapa in front of the central shrine of the punyanathasvamin temple—chola—Tribhuvanachakra-vartin Rajarajadeva – 19th year – Tamil – Gift of money for a lamp by a dancing girl residing in one of the hamlets of virudarayabha-yankara puram in Tiruchchonadu a subdivision of Arumolideva valanadu.

புண்ணியநாதசுவாமி கோயில் கருவறையின் முன்னுள்ள மண்டபத்தில் தென்புறச் சுவரில் உள்ளது. சோழர் – திரிபுவனசக்ரவர்த்திகள் ராஜராஜ தேவரின் 19-ஆம் ஆட்சியாண்டைச் சேர்ந்த தமிழ்க் கல்வெட்டு. அருமொழி தேவவளநாட்டு, திருச்சோநாட்டிலுள்ள விருதராய பயங்கர புரத்தின் பிடாகை யொன்றில் வசிக்கும் நடனப் பெண் ஒருத்தி கோயிலுக்கு விளக்கு எரிக்கப் பணம் தானம் கொடுத்த செய்தியைக் குறிக்கிறது இக்கல்வெட்டு.

காவட்டம் :	தஞ்சை	ஆட்சி ஆண்டு :	5-ஆவது
வட்டம் :	நன்னிலம்	வரலாற்று ஆண்டு :	—
ஊர் :	திருவிடைவாசல்	இந்தியக் கல்வெட்டு ஆண்டு அறிக்கை	} 17/1918
மொழி :	தமிழ்	முன் பதிப்பு :	
எழுத்து :	தமிழ்	ஊர்க் கல்வெட்டு எண்	} 22
அரசு :	சோழர்		
மன்னன் :	ராஜராஜன்		

On the south wall of the mandapa in front of the central shrine in the Punyanathasvamin Temple – Chola – Tribhuvanachakra-
vartin Rajarajadeva-5th year-Tamil-incomplete. Mentions Pudar-
kudi the hamlet of Jayatunga chaturvedi mangalam in Mangala
nadu a subdivision of Arumolideva valanadu.

புண்ணியநாதசுவாமி கோயில் கருவறையின் முன்னுள்ள மண்டபத்தின்
தென்புறச் சுவரில் உள்ளது. சோழ மன்னன் திரிபுவனசக்கரவர்த்திகள்
ராஜராஜதேவனின் ஐந்தாம் ஆட்சியாண்டைச் சேர்ந்த முடிவுறாத தமிழ்க்
கல்வெட்டு. அருமொழி தேவ வளநாட்டு மங்கல நாட்டினைச் சேர்ந்த
ஜயதுங்க சதுர்வேதி மங்கலத்தின் சிற்றூரான புதர்குடி என்ற ஊர்
குறிக்கப்பட்டுள்ளது.

மாவட்டம் :	தஞ்சை	ஆட்சி ஆண்டு :	4-ஆவது
வட்டம் :	நன்னிலம்	வரலாற்று ஆண்டு :	—
ஊர் :	திருவிடைவாசல்	இந்தியக் கல்வெட்டு	} 18/1918
மொழி :	தமிழ்	ஆண்டு அறிக்கை	
எழுத்து :	தமிழ்	முன் பதிப்பு :	—
அரசு :	சோழர்	ஊர்க் கல்வெட்டு	} 23
மன்னன் :	குலோத்துங்கன்	எண்	

On the south wall of the mandapa in front of the central shrine in the pinyanathasvamu temple—chola—Tribhuvanachakravartin Kulottunga [chola] deva—4th year—Tamil—Gift of 18 Kasu for burning a twilight lamp in the temple of Tiruvidaivayir Alvar

புண்ணியநாதஸ்வாமி கோயில் கருவறையின் முன்னுள்ள மண்டபத்தின் தென்புறச் சுவரில் உள்ளது. திரிபுவனசக்ரவர்த்திகள் குலோத்துங்க சோழனின் நான்காம் ஆட்சியாண்டைச் சேர்ந்த தமிழ்க் கல்வெட்டு. திருவிடைவாசல் ஆழ்வார் கோயிலுக்கு ஒரு சந்தி விளக்கெரிக்க 18 காசுகள் அளித்த செய்தியை இக்கல்வெட்டு தருகிறது.

மாவட்டம் :	தஞ்சை	ஆட்சி ஆண்டு :	—
வட்டம் :	நன்னிலம்	வரலாற்று ஆண்டு :	—
ஊர் :	திருவிடைவாசல்	இந்தியக் கல்வெட்டு	} 19/1918
மொழி :	தமிழ்	ஆண்டு அறிக்கை :	
எழுத்து :	தமிழ்	முன் பதிப்பு :	—
அரசு :	சோழர்	ஊர்க் கல்வெட்டு	} 24
மன்னன் :	குலோத்துங்கன்	எண்	

On the south wall of the mandapa in front of the central shrine in the Punyanathasvami Temple – Tribhuvanachakravartin Kulottunga chola deva (indistinct) su-di Monday, dvadasi Tiruvadira (Ardra) – Tamil – unfinished. Registers a sale of land by the members of the assembly of Virudarajabhayankara-chaturvedi mangalam in Inganadu a subdivision of Arumolideva-valanadu.

புண்ணியநாதசுவாமி கோயில் கருவறையின் முன்னுள்ள மண்டபத்தின் தென்புறச் சுவரில் உள்ளது. குலோத்துங்க சோழ தேவர் காலத்தியது. சு. தி திங்கள், துவாதசி, திருவாதிரையில் எழுதப் பெற்றிருக்கிறது. சேர்ந்த முடிவு பெறாத தமிழ்க் கல்வெட்டு. அருமொழி தேவவளநாட்டிலுள்ள இங்க நாட்டினைச் சேர்ந்த விருதராஜ பயங்கர சதுர்வேதி மங்கலத்து மஹாசபையோர் நிலம் விற்ற செய்தி கூறப்பட்டுள்ளது.

மாவட்டம் :	தஞ்சை	ஆட்சி ஆண்டு :	9-ஆவது
வட்டம் :	நன்னிலம்	வரலாற்று ஆண்டு :	கி.பி. 1127
ஊர் :	திருவிடைவாசல்	இந்தியக் கல்வெட்டு ஆண்டு அறிக்கை	} 20/1918
மொழி :	தமிழ்	முன் பதிப்பு :	
எழுத்து :	தமிழ்	ஊர்க் கல்வெட்டு எண்	} 25
அரசு :	சோழர்		
மன்னன் :	விக்கிரமசோழன்		

On the North wall of the mandapa in front of the central shrine in the Punyanathasvamin Temple—Chola—Tribhuvanachakra-vartin Vikrama chola deva—9th year—Tamil—Gift of a twilight by Dukkaiyalvar to the temple of Tiruvidavayil udaiyar. Mentions Tiruchcherai in Serrur Kurram a sub division of Tirunaraiyur-nadu.

புண்ணியநாதஸ்வாமி கோயில் கருவறையின் முன்னுள்ள மண்டபத்தின் வடபுறச் சுவரில் உள்ளது. திரிபுவனசக்ரவர்த்திகள் விக்ரமசோழ தேவரின் ஒன்பதாம் ஆட்சியாண்டினைச் சேர்ந்த தமிழ்க் கல்வெட்டு. திருவிடவாயில் கோயிலுக்குத் துக்கையாழ்வார் என்ற பெண் சந்தி விளக்கு தானமாக வழங்கிய செய்தி கூறப்பட்டுள்ளது. திருநறையூர் நாட்டிலுள்ள செற்றூர் கூற்றத்தினைச் சேர்ந்தாகத் திருச்சேறை என்ற ஊர் குறிப்பிடப்படுகிறது.

மாவட்டம் :	தஞ்சை	ஆட்சி ஆண்டு :	10-ஆவது
வட்டம் :	நன்னிலம்	வரலாற்று ஆண்டு :	—
ஊர் :	திருவிடைவாசல்	இந்தியக் கல்வெட்டு ஆண்டு அறிக்கை	} 21/1918
மொழி :	தமிழ்	முன் பதிப்பு :	
எழுத்து :	தமிழ்	ஊர்க் கல்வெட்டு எண்	} 26
அரசு :	சோழர்		
மன்னன் :	குலோத்துங்கன்		

On the North wall of the mandapa in front of the central shrine in the Punyanathasvamin Temple—Chola—Tribhuvanachakra vartin Kulottunga choladeva—[10]th year—Tamil—Gift of money for a lamp to the same temple by Sivalokamudaiyan Tiruvegamba mudaiyan, chief of Tanjavur. The Brahman of the temple received the money and agreed to burn the lamp

புண்ணியநாதசுவாமி கோயில் கருவறையின் முன்னுள்ள மண்டபத்தின் வடபுறச் சுவரில் உள்ளது. திரிபுவனசக்கரவர்த்திகள் குலோத்துங்க சோழ தேவனின் பத்தாம் ஆட்சியாண்டைச் சேர்ந்த தமிழ்க் கல்வெட்டு. தஞ்சாவூர் கிழவன் சிவலோகமுடையான் திருவேகம்பமுடையான் என்பவனால் இவ்வூர் கோயிலுக்கு விளக்கெரிக்கப் பணம் கொடுக்கப்பட்ட செய்தி குறிக்கப் பட்டுள்ளது.

மாவட்டம் :	தஞ்சை	ஆட்சி ஆண்டு :	9-ஆவது
வட்டம் :	நன்னிலம்	வரலாற்று ஆண்டு :	—
ஊர் :	திருவிடைவாசல்	இந்தியக் கல்வெட்டு	} 22/1918
மொழி :	தமிழ்	ஆண்டு அறிக்கை	
எழுத்து :	தமிழ்	முன் பதிப்பு :	—
அரசு :	சோழர்	ஊர்க் கல்வெட்டு	} 27
மன்னன் :	குலோத்துங்கன்	எண்	

On the North wall of the Mandapa in front of the Central shrine in the Punyanathasvamin Temple—chola—Kullottunga chola—deva—9th year—Tamil. Incomplete. Gift of money for a lamp to the temple by a washer man in Nedumanal alias Madanamanja[ri] chaturvedimangalam a brahmadeya in Nenmali—nadu.

புண்ணிய நாதஸ்வாமி கோயில் கருவறையின் முன்னுள்ள மண்டபத்தின் வடபுறச்சுவரில் உள்ளது. குலோத்துங்க சோழ தேவனின் ஒன்பதாம் ஆட்சியாண்டைச் சேர்ந்த முடிவு பெறாத தமிழ்க் கல்வெட்டு. நென்மலி நாட்டு பிரமதேயமாகிய நெடுமணல் என்ற மதனமஞ்சரி சதுர்வேதிமங்கலத்தைச் சேர்த்த வண்ணான் ஒருவன் இக்கோயிலுக்கு விளக்கொரிக்க பணம் கொடுத்த செய்தி குறிக்கப்பட்டுள்ளது.

மரவட்டம் :	தஞ்சை	ஆட்சி ஆண்டு :	5-ஆவது
வட்டம் :	நன்னிலம்	வரலாற்று ஆண்டு :	—
ஊர் :	திருவிடைவாசல்	இந்தியக் கல்வெட்டு ஆண்டு அறிக்கை	} 23/1918
மொழி :	தமிழ்	முன் பதிப்பு :	
எழுத்து :	தமிழ்	ஊர்க் கல்வெட்டு எண்	} 28
அரசு :	சோழர்		
மன்னன் :	குலோத்துங்கன்		

On the North wall of the Mandapa in front of the central shrine in the Punyanathasvamin-Temple-chola-Tribhuvanachakra-vartin Kulottunga chola deva-5th-year-Tamil-Gift of money for a lamp by a native of Vidaiyapuram alias Virudarajabhayankara puram in Takkalur-nadu, a sub division of Arumolideva-Valanadu. The money was received by a Sivabrahmana and the Mahesvara-Aryas.

புண்ணிய நாதஸ்வாமி கோயில் கருவறையின் முன்னுள்ள மண்டபத்தில் வடபுறச் சுவரில் உள்ளது. திரிபுவனசக்ரவர்த்திகள் குலோத்துங்க சோழ தேவனின் ஐந்தாம் ஆட்சியாண்டைச் சேர்ந்த தமிழ்க்கல்வெட்டு. அருமொழி தேவ வளநாட்டு உட்பிரிவான தக்கனூர் நாட்டு விடையபுரம் என்ற விருதராஜபயங்கரபுரத்தைச் சேர்ந்த ஒருவன் விளக்கெரிக்க பணம் கொடுத்த செய்தி கூறப்பட்டுள்ளது. அப்பணம் அக்கோயில் சிவபிராமணர்களாலும் மாகேஸ்வர ஆரியர்களாலும் பெற்றுக்கொள்ளப்பட்ட செய்தியும் குறிக்கப்பட்டுள்ளது.

மாவட்டம் :	தஞ்சை	ஆட்சி ஆண்டு :	40-ஆவது
வட்டம் :	நன்னிலம்	வரலாற்று ஆண்டு :	—
ஊர் :	திருவிடைவாசல்	இந்தியக் கல்வெட்டு ஆண்டு அறிக்கை	} 24/1918
மொழி :	தமிழ்	முன் பதிப்பு :	
எழுத்து :	தமிழ்	ஊர்க் கல்வெட்டு எண்	} 29
அரசு :	சோழர்		
மன்னன் :	குலோத்துங்கன்		

On the North wall of the mandapa in front of the central shrine in the Punyanathasvamin Temple – chola – Tribhuvana-chakravartin Kullotunga chola deva – 40th year, Rishabha, ba. di wednesday, panchami, Mula – Tamil – incomplete. Sale of land to the temple of Tiruppallisvaramudaiya Mahadeva by the great assembly of Virudarajabhayankara chaturvedi mangalam a brahma-deya in Inganadu a sub division of Arumolideva valanadu. Mentions Vilakkoli mangalam.

புண்ணியநாதஸ்வாமி கோயில் கருவறையின் முன்னுள்ள மண்டபத்தில் வடபுறச் சுவரில் உள்ளது. திரிபுவனச்சக்ரவர்த்திகள் குலோத்துங்க சோழ தேவரின் 40-ஆம் ஆட்சியாண்டு, ரிஷபா, ப. தி. புதன்கிழமை, பஞ்சமி, மூலத்தைச் சேர்ந்த முற்றுப் பெறாத தமிழ்க் கல்வெட்டு. அருமொழி தேவவளநாட்டு இங்கநாட்டு பிரமதேயம் விருதராஜ பயங்கர சதுர்வேதி மங்கலத்து மஹாசபை அங்கத்தினர்களால் திருப்பள்ளிஸ்வரமுடைய மகா தேவர் கோயிலுக்கு நிலம் விற்றுக் கொடுத்த செய்தி கூறப்பட்டுள்ளது. விளக்கொளி மங்கலம் என்ற ஊர் குறிக்கப்பட்டுள்ளது.

மாவட்டம் : தஞ்சை
 வட்டம் : நன்னிலம்
 ஊர் : திருவிடைவாசல்
 மொழி : தமிழ்
 எழுத்து : தமிழ்
 அரசு : சோழர்
 உள்ளன் : மூன்றாம் குலோத்துங்கன்

ஆட்சி ஆண்டு : 9-ஆவது
 வரலாற்று ஆண்டு : கி.பி. 1197
 இந்தியக் கல்வெட்டு
 ஆண்டு அறிக்கை } 25/1918
 முன் பதிப்பு : —
 ஊர்க் கல்வெட்டு
 எண் } 30

On the North wall of the Mandapa in front of the central shrine in the Punyanathasvamin Temple. Chola—Tribhuvanachakra-vartin Kulottunga chola deva 'Who took Madurai (Madura)-9th year Tamil-Gift of 40 kasu to the Temple of Tiruvidavayil-udaiyar by a lady of Komapuram.

புண்ணியநாதஸ்வாமி கோயில் கருவறையின் முன்னுள்ள மண்டபத்தின் வடபுறச் சுவரிலுள்ளது. திரிபுவன சக்ரவர்த்திகள் மதுரை கொண்டருளிய குலோத்துங்க சோழ தேவரின் ஒன்பதாம் ஆட்சியாண்டைச் சேர்ந்த தமிழ்க் கல்வெட்டு. கோமபுரம் என்ற ஊரைச் சேர்ந்த பெண் ஒருத்தி திருவிடவாயில் கோயிலுக்கு 40 காசுகள் அளித்த செய்தி கூறப்பட்டுள்ளது.



மாவட்டம் :	தஞ்சை	ஆட்சி ஆண்டு :	9-ஆவது
வட்டம் :	நன்னிலம்	வரலாற்று ஆண்டு :	—
ஊர் :	திருவிடைவாசல்		
மொழி :	தமிழ்	இந்தியக் கல்வெட்டு ஆண்டு அறிக்கை	} 26/1918
எழுத்து :	தமிழ்	முன் பதிப்பு :	
அரசு :	சோழர்		
மன்னன் :	ராஜராஜன்	ஊர்க் கல்வெட்டு எண்	} 31

On the North wall of the Mandapa in front of the central shrine in the Punyanathasvamin Temple. Chola—Tribhuvanachakra-vartin Rajaraja deva—9th year-Tamil-Gift of money for a lamp by Ambalattadi Ponnambalakkuttan, chief of Kottur.

புண்ணிய நாதஸ்வாமி கோயில் கருவறையின் முன்னுள்ள மண்டபத் தின் வடபுறச் சுவரில் உள்ளது. திரிபுவன சக்ரவர்த்திகள் ராஜராஜ தேவனின் ஒன்பதாம் ஆட்சியாண்டைச் சேர்ந்த தமிழ்க் கல்வெட்டு. கோட்டுர் கிழவன் அம்பலத்தாடி பொன்னம்பலக்கூத்தன் என்பவன் விளக்கெரிக்க பணம் கொடுத்த செய்தி கூறப்பட்டுள்ளது.

மாவட்டம் :	தஞ்சை	ஆட்சி ஆண்டு :	9-ஆவது
வட்டம் :	நன்னிலம்	வரலாற்று ஆண்டு :	கி. பி. 1127
ஊர் :	திருவிடைவாசல்	இந்தியக் கல்வெட்டு ஆண்டு அறிக்கை	} 27/1918
மொழி :	தமிழ்	முன் பதிப்பு :	
எழுத்து :	தமிழ்	ஊர்க் கல்வெட்டு எண்	} 32
அரசு :	சோழர்		
மன்னன் :	விக்கிரமசோழன்		

On the North wall of the mandapa in front of the central shrine in the Punyanathasvamin Vikrama chola deva-9th year-Tamil Gift of 4 kasu for a lamp by Narayanan Arurpidaran a native of Tiruchcharai in Tirunaraiyurnadu

புண்ணியநாதஸ்வாமி கோயில் கருவறையின் முன்னுள்ள மண்டபத்தின் வடபுறச் சுவரில் உள்ளது. திரிபுவன சக்ரவர்த்திகள் விக்ரமசோழ தேவரின் ஒன்பதாவது ஆட்சியாண்டைச் சேர்ந்த தமிழ்க் கல்வெட்டு. திரு நறையூர் நாட்டு திருச்சாறையைச் சேர்ந்த நாராயணன் ஆரூர் பிடாரன் என்பவன் இவ்வூர் கோயிலுக்கு விளக்கெரிக்க நான்கு காசுகள் தானம் கொடுத்த செய்தி கூறப்பட்டுள்ளது.

மாவட்டம் :	தஞ்சை	ஆட்சி ஆண்டு :	9-ஆவது
வட்டம் :	நன்னிலம்	வரலாற்று ஆண்டு :	கி.பி. 1021
ஊர் :	திருவிடைவாசல்	இந்தியக் கல்வெட்டு ஆண்டு அறிக்கை	} 29/1918
மொழி :	தமிழ்	முன் பதிப்பு :	
எழுத்து :	தமிழ்	ஊர்க் கல்வெட்டு எண்	} 33
அரசு :	சோழர்		
மன்னன் :	முதலாம் இராஜேந்திரன்		

On the North wall of the Mandapa in front of the central shrine in the Punyanathasvamin Temple. chola-Parakesarivarman alias udaiyar Rajendra chola deva-9th year-Tamil-Records the gift of 28 Kalam of Paddy by the lady mentioned in No: 28 above for feeding the dancing girls during the Sittirai-festival. The expenditure had to be met from the annual interest of 7 Kalam, the rate of interest being three Kuruni per Kalam.

புண்ணிய நாதஸ்வாமி கோயில் கருவறையின் முன்னுள்ள மண்டபத்தில் வடபுறச்சுவரில் உள்ளது. பரகேசரிவர்மன் என்ற உடையார் ராஜேந்திர சோழ தேவரின் ஒன்பதாம் ஆட்சியாண்டைச் சேர்ந்த தமிழ்க் கல்வெட்டு. இந்தியக் கல்வெட்டு ஆண்டறிக்கை எண் 28-ல் கூறப்பட்ட பெண் சித்திரைத் திருவிழாவின் போது தேவரடியார் பெண்களுக்கு உணவளிக்க 28 கலம் நெல்லை தானமாக கொடுத்த செய்தியும், அந்த நெல்லுக்கு கலத்திற்கு மூன்று குறுணியாக ஆண்டொன்றுக்கு வட்டியாக வந்த நெல் ஏழுகலம், மேற் குறிப்பிட்ட உணவளிக்கும் செலவுக்கு பயன்படுத்தப்பட்டது என்றும் தெரிய வருகிறது.

மரவட்டம் :	தஞ்சை	ஆட்சி ஆண்டு :	9-ஆவது
வட்டம் :	நன்னிலம்	வரலாற்று ஆண்டு :	கி.பி. 1021
ஊர் :	திருவிடைவாசல்	இந்தியக் கல்வெட்டு ஆண்டு அறிக்கை	} 30/1918
மொழி :	தமிழ்	முன் பதிப்பு :	
எழுத்து :	தமிழ்	ஊர்க் கல்வெட்டு எண்	} 34
அரசு :	சோழர்		
மன்னன் :	முதலாம் இராஜேந்திரன்		

On the north wall of the Mandapa in front of the central shrine in the Punyanathasvamin Temple-chola-Parakesarivarman alias udaiyar Rajendra chola dever-9th year-Tamil-Records a similar transaction as in No 28 above. In this case the interest was also three Kuruni-per-kalam.

புண்ணியநாதஸ்வாமி கோயில் கருவறையின் முன்னுள்ள மண்டபத்தின் வடபுறச் சுவரில் உள்ளது. பரகேசரிவர்மன் என்ற உடையார் ராஜேந்திர சோழ தேவரின் ஒன்பதாம் ஆட்சியாண்டைச் சேர்ந்த தமிழ்க் கல்வெட்டு. இந்தியக் கல்வெட்டு ஆண்டறிக்கை எண் 28ல் கூறப்பட்ட நில விற்பனைப் பற்றி கூறப்பட்டுள்ளது. இதில் கலத்திற்கு குறுணி நெல் வட்டியாக நியமிக்கப்பட்டிருந்தது.

மாவட்டம் :	தஞ்சை	ஆட்சி ஆண்டு :	11-ஆவது
வட்டம் :	நன்னிலம்	வரலாற்று ஆண்டு :	கிபி. 1023
ஊர் :	திருவிடைவாசல்	இந்தியக் கல்வெட்டு ஆண்டு அறிக்கை	} 32/1918
மொழி :	தமிழ்	முன் பதிப்பு :	
எழுத்து :	தமிழ்	ஊர்க் கல்வெட்டு எண்	} 35
அரசு :	சோழர்		
மன்னன் :	முதலாம் இராஜேந்திரன்		

On the North wall of the Mandapa in front of the Central Shrine in the Punyanathasvamin Temple-Chola-Parakesarivarman alias Udaiyar Rajendra Chola devar - 11th year-Tamil-Gift of Paddy by the lady mentioned in No. 28 above for offerings to the same temple.

புண்ணியநாதஸ்வாமி கோயில் கருவறையின் முன்னுள்ள மண்டபத்தின் வடபுறச்சுவரில் உள்ளது. பரகேசரிவர்மன் என்ற உடையார் ராஜேந்திர சோழதேவரின் பதினேறாம் ஆட்சியாண்டைச் சேர்ந்த தமிழ்க் கல்வெட்டு இந்தியக்கல்வெட்டு ஆண்டறிக்கை எண் 28-ல் கூறப்பட்ட பெண் இவ்வூர் கோயிலுக்கு நெல் தானமாக கொடுத்த செய்தி கூறப்பட்டுள்ளது.

மேல்க்கண்ட அலுவலர் அவர்களின் பதவியை நிறைவேற்றி உத்தரவு செய்து கொடுக்கப்படுகிறது. மேல்க்கண்ட அலுவலர் அவர்களின் பதவியை நிறைவேற்றி உத்தரவு செய்து கொடுக்கப்படுகிறது.

On the recommendation of the Standing Committee of the Government of Madras, the Government has decided to award the title of 'Rajendra Chola devar - 11th year-Tamil-Gil' of 'Rajendra Chola devar - 11th year-Tamil-Gil' of 'Rajendra Chola devar - 11th year-Tamil-Gil' to the lady mentioned in No 28 above for offerings to the same temple.

மேல்க்கண்ட அலுவலர் அவர்களின் பதவியை நிறைவேற்றி உத்தரவு செய்து கொடுக்கப்படுகிறது. மேல்க்கண்ட அலுவலர் அவர்களின் பதவியை நிறைவேற்றி உத்தரவு செய்து கொடுக்கப்படுகிறது.

மாவட்டம் :	தஞ்சை	ஆட்சி ஆண்டு :	7-ஆவது
வட்டம் :	நன்னிலம்	வரலாற்று ஆண்டு :	—
ஊர் :	திருவிடைவாசல்	இந்தியக் கல்வெட்டு ஆண்டு அறிக்கை	} 33/1918
மொழி :	தமிழ்	முன் பதிப்பு :	
எழுத்து :	தமிழ்	ஊர்க் கல்வெட்டு எண்	} 36
அரசு :	சோழர்		
மன்னன் :	இராஜேந்திரசோழன்		

On the left entrance in to the Punyanathasvamin temple-chola-Tribhuvana chakravartin Rajendra chola deva-7th year-Tamil-States that the images of Sökkakuttar Nachchiyar and Tirunanamper-rapillai, got prepared in the 6th year by cartain merchants of Vidayapuram alias Virudaraja-bhayankarapuram were set up in the temple and provision was made for offerings etc., to these images out of the temple treasury.

புண்ணியநாதஸ்வாமி கோயிலின் இடதுபுற நுழை வாயிலில் உள்ளது. திரிபுவன சக்ரவர்த்திகள் ராஜேந்திர சோழ தேவனின் ஏழாம் ஆட்சி ஆண்டைச் சேர்ந்த தமிழ்க் கல்வெட்டு. சொக்கக் கூத்தர் நாச்சியார், திருஞானம் பெற்ற பிள்ளையார் என்ற இரு செப்புத் திருமேனிகளும் இம்மன்னனின் ஆறாம் ஆட்சியாண்டிலேயே விடையபுரம் என்ற விருதராஜபயங்கபுரந்து வியாபாரிகளால் கோயிலில் எழுந்தருளுவிக்கப்பட்ட செய்தியும், அத்திருமேனிகளுக்கு பூஜைக்கு வேண்டிய செலவுக்கு கோயில் கருவூலத்திலிருந்து அல்லாமல் வெளியிலிருந்து கொடுக்கப்பட்டது என்ற செய்தியும் குறிக்கப்பட்டுள்ளது.

* திருவிடைவாசல் கோயில் பிற்காலத்தினரால் புதுப்பிக்கப்பட்ட காரணத்தினால் முழு கல்வெட்டுக்கள் ஒன்றும் காணப்படவில்லை. ஆங்காங்கே சிதைந்து துண்டுக் கல்வெட்டுக்கள் காணப்படுகின்றன. எனவே இந்தியக் கல்வெட்டு ஆண்டறிக்கையினை, கல்வெட்டு எண் 14 முதல் 36 வரை இங்கே அச்சிட்டிருக்கிறோம்.

மாவட்டம் :	தஞ்சை	ஆட்சி ஆண்டு :	—
வட்டம் :	நன்னிலம்	வரலாற்று ஆண்டு :	கி.பி. 13, 14-ஆம் நூற்றாண்டு
ஊர் :	சற்குணைசுபுரம்	இந்தியக் கல்வெட்டு ஆண்டு அறிக்கை	} —
மொழி :	தமிழ்	முன் பதிப்பு :	
எழுத்து :	தமிழ்	ஊர்க் கல்வெட்டு எண்	} 1
அரசு :	—		
மன்னன் :	—		

இடம் : சற்குணைஸ்வரர் கோயில் மகாமண்டபத்தின் வடக்குச் சுவரில் உள்ளது.

குறிப்புரை : உய்யக் கொண்ட திருமேனி என்பவன் சிறுவையுருடையான் எதிரிலாதான் பெரிய நாயன் என்பவனிடத்தில் நிலம் விலைக்கு வாங்கி திருக்கோட்டிஸ்வரம் உடையாற்கு ஐப்பசித் திருப்பரணிக்கு திருப்பாவாடை அழுது செய்தருளவும் சித்திரைத் திருப்பரணிக்கும் நிலம் விட்ட செய்தியும் நிலத்திற்கு எல்லைகளும் கூறப்பட்டிருக்கின்றன.

கல்வெட்டு :

- 1 ஷஷ்டி ஸ்ரீ இராசாதிராயனை.....
- 2 [நாட்டு] தனியூர் பெரும் பற்றப்பு.....
- 3 முடித்தலை கொண்ட பெ.....
- 4 திருவீதியில் தெற்கில் திரு
- 5 வீதியில் கீழ் துண்டத்து தென் சிறகி
- 6 ல் இருக்கும் உய்யக் கொண்ட திருமே
- 7 னியேன் உய்யக் கொண்டார் வளா
- 8 ட்டு வெண்ணாட்டு கருவிலிப் பற்றில்
- 9 காணியுடைய [சி]றுவையுருடைய[ா]
- 10 [ன்] எதிரிலாதான் பெரிய நாயன் பக்க
- 11 ல் நான் விலை கொண்டுடைய யே
- 12 ய் என்னுதாய் வருகிற உடைக்கயத்த
- 13 ன் புவன க்கு மேற்க்கும் இரா

14 சேந்திர சோழ வாய்க்காலுக்கு வடக்கு
 15 இரண்டாங்கண்ணாற்று முதற்சதிரத்து நி
 16 லம் இரண்டு மாவும் இ வதிக்கு மேற்கு
 17 இ வாய்க்காலுக்கு தெற்
 18 கு மூந்ருங் கண்ணாற்கு மூந்
 19 ருஞ் சதிரத்து நிலம் ஆறு
 20 மா இனிலம் ஆறு மாவும்
 21 இவ்
 22 ஆருடையனாயநார் உடை
 23 டயார் திருக்கோட்டிஸ்
 24 [வர]ம் உடையார்க்கு ஐப்
 25 பசித் திருப்பரணிக்கு திருப்
 26 பாவாடை அமுது செய்த
 27 ருள விட்ட நிலம் இரண்டும்
 28 சித்திரைத் திருப்பரணிக்கு
 29 . . . செய்தருள் விட்ட நிலம்
 30 மூன்று மா ஆக நிலம் காலு
 31 ம் இப்படி உள
 32 படக்குடுத்தேந் உய்யக்
 33 கொண்ட திருமேநியே[ன்]

மாவட்டம் :	தஞ்சை	ஆட்சி ஆண்டு :	—
வட்டம் :	நன்னிலம்	வரலாற்று ஆண்டு :	கி.பி. 11, 12-ஆம் நூற்றாண்டு
ஊர் :	சற்குணைசபுரம்	இந்தியக் கல்வெட்டு ஆண்டு அறிக்கை	} —
மொழி :	தமிழ்	முன் பதிப்பு	
எழுத்து :	தமிழ்	ஊர்க் கல்வெட்டு எண்	} 2
அரசு :	சோழர்		
மன்னன் :	ராஜாதிராஜதேவர்		

இடம் : சற்குணைஸ்வரர் கோயில் முன்மண்டபத் தெற்குச் சுவரில் உள்ளது.

குறிப்புரை : இராஜாதிராஜனின் ஆட்சியாண்டில் திருக்கோட்டியுடையார் கோயிலுக்கு நிலம் விற்றுக் கொடுத்த செய்தி கூறப்பட்டுள்ளது. கல்வெட்டின் பிற்பகுதி முழுவதும் காணப்படவில்லை. குலோத்துங்கன் காலத்தில் இறையிலியாக ஆணையிட்ட செய்தி கூறப்பட்டுள்ளது.

கல்வெட்டு

- 1 ஷஷ்ட ஸ்ரீ சிபுவனச் சக்கரவர்த்திகள் [ஸ்ரீ]
- 2 ராஜாயிராஜ தேவற்கு யாண்டு நா
- 3 தந்ததுஞ் சிறுதனத்தும் திரு
- 4 த்தோம் உய்யக்கொண்டார் வளநாட்டு வெண்
- 5 ணட்டு கருவிலி உடையார் திருக்கோட்டி உடைய
- 6 உடையார் கோயிலில் ஆழிசனேழை தே[வருக்கு]
- 7 பூமாணம் செய்து குடுத்த பரிசாவது தந்
- 8 குலோத்துங்க சோழ தேவற்கு ஆறாவது
- 9 க்கி. இறையிலியாக பூஸாடிம் செய்தரு
- 10

காவலகம் :	தஞ்சை	ஆட்சி ஆண்டு :	—
வகை :	நன்னிலம்	வரலாற்று ஆண்டு :	கி.பி. 11, 12-ஆம் நூற்றாண்டு
ஊர் :	சற்குணேசபுரம்	இந்தியக் கல்வெட்டு ஆண்டு அறிக்கை	} —
மொழி :	தமிழ்	முன் பதிப்பு :	
எழுத்து :	தமிழ்	ஊர்க் கல்வெட்டு எண்	} 3
அரசு :	—		
கன்னன் :	—		

இடம் : சற்குணேஸ்வரர் கோயில் மகாமண்டபத் தென் சுவரில் உள்ளது.

குறிப்புரை : ஆண்டுக் கல்வெட்டு

கல்வெட்டு :

- 1
- 2 . . . த்தரபட்டற் ங்க
- 3 இடுகிற . . ளில் அரிசில் கரை மணலி
- 4 ப்பயிற் செய்ய ஒண்ணாது கன்று நிலை
- 5 . . . அறுதிக் கூறிவாது ஒருத்தற்கு ஸோ
- 6 மன்றிநியாயப் போது வாய் மணலிடாய் கிட
- 7 கீழ்பாற்கெல்லை போகை
- 8 மூன்று
- 9 த்தியராயந் ஶுஷாடிம் பெற்ற
- 10 ராய உடையார் பசிதாங்கீழூர்
- 11 [ர்]ேகாயில் ஆடிசனேயூர் தேவ
- 12 த்துக்கு மேற்கும் தென்பா
- 13

மாவட்டம் :	தஞ்சை	ஆட்சி ஆண்டு :	—
வட்டம் :	நன்னிலம்	வரலாற்று ஆண்டு :	கி.பி. 11, 12-ஆம் நூற்றாண்டு
ஊர் :	சற்குணைசபுரம்	இந்தியக் கல்வெட்டு ஆண்டு அறிக்கை	} —
மொழி :	தமிழ்	முன் பதிப்பு :	
எழுத்து :	தமிழ்	ஊர்க் கல்வெட்டு எண்	} 4
அரசு :	—		
மன்னன் :	—		

இடம் : சற்குணைஸ்வரர் கோயில் முன்மண்டபத்தில் உள்ளது.

குறிப்புரை : துண்டுக் கல்வெட்டு

கல்வெட்டு :

- 1
- 2 கழகாட்டு சிதர . மங்கலத்தேவர்
- 3 மேற்கு வீரபோகம் ஒழுகுசேரியே நறுவே
- 4 முக்காலே ஒருமா நீக்கி இதந் வடக்கும் டெ
- 5 லை தாழையூர் நாடாழ்வாந் பூஸாடிம் பே
- 6 . க்கு கிழக்கில் இதந் மேற்கடைய . பெரு
- 7 [வ]ழிக்கும் வடபாற்கெல்லை அரிசில் நீரோடு கா[லுக்
- 8 குத்] தெற்கும் . முட
- 9 க்கு தெற்கும் நடுவுபட்ட நிலத்து கூ
- 10 யக்காலான ஆசாரகரந் தன் வாய்க்க
- 11 . த்து வெணு இடையாராந் சேகராய . விச்சாத
- 12 பக்கல் பெற்றுடைய . பொத்தப்பி சோழ
- 13 [க]ங்கை கொண்டீழூரமுடையார்க்கு திருநந்தவநம்
- 14 இரு மா நீக்கி
- 15

மாவட்டம் :	தஞ்சை	ஆட்சி ஆண்டு :	—
வட்டம் :	நன்னிலம்	வரலாற்று ஆண்டு :	கி.பி. 11, 12- ஆம் நூற்றாண்டு
ஊர் :	சற்குணைசுபுரம்		
மொழி :	தமிழ்	இந்தியக் கல்வெட்டு ஆண்டு அறிக்கை	} —
எழுத்து :	தமிழ்	முன் பதிப்பு :	—
அரசு :	—		
மன்னன் :	—	ஊர்க் கல்வெட்டு எண்	} 5

இடம் : சற்குணைஸ்வரர் கோயில் மகாமண்டபத் தென் மேற்குச் சுவரில் உள்ளது.

குறிப்புரை : துண்டுக் கல்வெட்டு

கல்வெட்டு :

- 1 . . . ரேம் மிகுதிக்கு
- 2 . . . இத்தெவற்க்கு நிசதந்த
- 3 டீரா
- 4 இத்தே
- 5 திருவமுதடும் நியாயத் தோம்
- 6 . . . திருவமுதடு வாரும் திரு
- 7
- 9 . . . த்த நியடிடி . . . தாநங்களு .
- 10 . . . இத்தே
- 11 . . . திருவமுதடும் திருவே
- 12

மாவட்டம் :	தஞ்சை	ஆட்சி ஆண்டு :	—
வட்டம் :	நன்னிலம்	வரலாற்று ஆண்டு :	கி.பி. 12, 13-ஆம் நூற்றாண்டு
ஊர் :	சற்குணேசபுரம்	இந்தியக் கல்வெட்டு ஆண்டு அறிக்கை	} —
மொழி :	தமிழ்	முன் பதிப்பு	
எழுத்து :	தமிழ்	ஊர்க் கல்வெட்டு எண்	} 6
அரசு :	—		
மன்னன் :	—		

இடம் : சற்குணேஸ்வரர் கோயிலில் உள்ளது.

குறிப்புரை : துண்டுக் கல்வெட்டு

கல்வெட்டு

I

- 1 கீழ்க்கடைய தம . . .
- 2 ப்பட்ட நிலத்து வ . .
- 3 கெ . . டைய நில . .
- 4 ரையே அரைக் [காலும்] . .

II

- 1 த்தாவணு
- 2 செவ்வப்ப
- 3 நாயக்கனா
- 4
- 5
- 6

மாவட்டம் :	தஞ்சை	ஆட்சி ஆண்டு :	—
வட்டம் :	நன்னிலம்	வரலாற்று ஆண்டு :	கி.பி. 12, 13-ஆம் நூற்றாண்டு
ஊர் :	சற்குணைசபுரம்	இந்தியக் கல்வெட்டு ஆண்டு அறிக்கை	} —
மொழி :	தமிழ்	முன் பதிப்பு	
எழுத்து :	தமிழ்	ஊர்க் கல்வெட்டு எண்	} 7
அரசு :	—		
மன்னன் :	—		

இடம் : சற்குணைஸ்வரர் கோயிலில் உள்ளது.

குறிப்புரை : துண்டுக் கல்வெட்டுக்கள்

கல்வெட்டு

- 1
- 2 திருமந்திர போநகப்புறமாக விட்ட நி
- 3 இந்நாட்டுத் திருக்குளத்தில் பிறிந்து கருவிலி(ட)
- 4 ன் குலோத்துங்க சோழ நல்லூரோடுங்
- 5 ன நிலத்து இவந் ஆஸாஶம் பெற்ற நிலம் திரிபு[வ]
- 6 னமா தேவிவதிக்கு கிழக்கு இராரா வாய்க்காலு[க்]
- 7 கு வடக்கு கொண்டாந் கண்ணாற்று மூன்றாஞ் சதிரத்[து]
- 8 கிழக்கடைய நில
- 9 காலுங் இத்தேவற் வது இந்தவிதுநது
- 10 நரையந் குடியில் திருப்பள்ளிப் பெண்டுகளில்
- 11 ஆளுடையான் கொங் திருவிளக்குப் புறமாக குடு
- 12 நான சங்கராம கேசரி
- 13 ந்தான கொங்கை
- 14

மாவட்டம் :	தஞ்சை	ஆட்சி ஆண்டு :	—
வட்டம் :	நன்னிலம்	வரலாற்று ஆண்டு :	கி.பி. 11, 12-ஆம் நூற்றாண்டு
ஊர் :	சற்குணைசுபரம்	இந்தியக் கல்வெட்டு	} —
மொழி :	தமிழ்	ஆண்டு அறிக்கை	
எழுத்து :	தமிழ்	முன் பதிப்பு :	—
அரசு :	சோழர்	ஊர்க் கல்வெட்டு	} 8
மன்னன் :	—	எண்	

இடம் : சற்குணைஸ்வரர் கோவல் மகாமண்டபத்தின் தெற்குச் சுவரில் உள்ளது.

குறிப்புரை : இக்கல்வெட்டின் தொடக்கம் கிடைக்கவில்லை. இவ்வூர் கோயிலுக்கு நிலம் விலைக்கு வாங்கிய செய்தியும் நம்பிச்சடியார் என்பவர் திருப்பள்ளியறை ஆளுடையாள் என்ற இறைவியை எழுந்தருளுவித்த செய்தியும், மற்றொருவன் | பெயர் கூறப்படும் பகுதி சிதைந்துள்ளது] எழுந்தருளுவித்த நந்திஸ்வர தேவர் வழிபாட்டிற்கு வேண்டும் செலவுக்கு ஏழு மாநிலம் கொடுத்த செய்தியும் பொத்தப்பீச் சோழர் என்பவர் திருவாபரணத்திற்கு பொன் கொடுத்த செய்தியும் கூறப்பட்டுள்ளது. திருக்குத்தி விளக்கு ஒன்றும் திருநொந்தா விளக்கு ஒன்றிற்கு திருநந்தா விளக்குப்புறமாக கோயிலுக்கு கொடுத்த செய்தியும் தெரிய வருகிறது. இக்கல்வெட்டின் ஆரம்பம் காணப்படவில்லை. சில இடங்களில் கல்வெட்டு சிதைந்துள்ளது.

கல்வெட்டு

- 1
- 2 கண்ணாற்று
- 3 நாலு காசு இ . . . குடுத்து இத்தேவர் கோயில்
- 4 ஆதிசனேஸ்வர தேவர் திருநாமித்து விலை கொ
- 5 ள்வித்த நிலம் இ . . . திரிபுவனமாதேவி வதிக்கு கிழ
- 6 க்கு இராஜேந்திர சோழ வாய்க்காலுக்கு தெற்கு அ

7 ஞ்சாங்கண்ணாற்று மூந்ருஞ் சதிரத்து மேற்கடை நி
8 லத்து தெற்கடை க்காணி அரைக்கா
9 ணி தொகை நீக்கி விட்ட
10 அரைமா[கா]ணி இத்தேவற்கு யாண்
11 ௫ அஞ்சா ந்திய ராயங்குடியில் நம்பிச்ச
12 டியார் உடையார் எழுந்தருளுவித்த திரு
13 பள்ளி[யறை] ஆளுடையாளுக்கு திருவமுது படிக்கு திரு
14
15 . . . க்கு கிழக்கு இராஜேந்திர
16 சோழ வாய்க்காலுக்கு தெற்கு நா
17 லாங்கண்ணாற்று இரண்டாஞ்
18 சதிரத்து மேற்கடைய நிலம் மூன்
19 றுமாய் திருமடைப்பள்ளிப் பெ
20 ளில் சகுலராய் நங்குடி
21 ம [எழு]
22 ந்தருளுவித்த ஸ்ரீ நந்திஶூரதேவ
23 ார்க்கு திருவமுது படிக்கு விட்ட நில
24 ம் அழகீஶூரமுடையாந் விக்கிரம சே
25 ாழந் பக்கல் இவன் விலை கொண்டு
26 . . . பாகமிரண்டாவது முதல் . . .
27 விட்ட நிலம் திரிபுவனமாதேவி வதி[க்கு] . . .
28 கு இராஜேந்திர சோழ வாய்க்கா[லுக்கு]
29 கு நாலாங்கண்ணாற்று மூன்[ருஞ் சதிரத்து]க்கி
30 ழக்கடைய நிலம் நீக்கி மேற்
31 கடைய நிலம் எழு மாவும் திருவாபரண முதல்
32 ஏழாவது வரை பொத்தப்பிச் சோழர் இட்டபொன்
33 கழஞ்சம் இன்னாட்டு
34 பொந்நும் கெடிழவுக்குத் தண்டி
35 யிட்ட படி பொந் இருபத்து நாற்

- 36 மஞ்சாடியும் ஆகப் பொந் நாற்பத்
- 37 சரையே மஞ்சாடி கால் இத்தே
- 38 ஞ்சதே
- 39 திருக்குத்தி விளக்கு ஒன்றின் கண்ணும்ரம்பு
- 40 நீக்கி தரா நிறை பதின் [க]லம் இதில் எரி
- 41 யந் திரு நுந்தா விளக்கு ஒன்றுக்கு சத்திராதித்தவற் செ
- 42 ல்லத் திருநுந்தா விளக்குப் புறமாக சண்டேஹுர தே
- 43 வர் ஸ்ரீஹஸ்தத்து நீர் வார்த்து . . . விட்ட வீர
- 44
- 45 நாடாழ்வானும் சேரமன . .
- 46 ங் உத்தம சோழ பல்லவரையனு
- 47 இவர்க[ள்] பக்கல் காச முன்னூற்றிரு
- 48 கொண்டு அனுபவித்து வருகிற நில
- 49 னுக்கு ச்ரீஹுவநமாதேவிக்கு மேற்கு
- 50 காலுக்கு வடக்கு . .
- 51 ங்கண்ணாற்று மூன்றஞ் சதுரத்து மேற்கடைய நில
- 52 ம் இருமாவரை இது ஸ்ரீ மாஹேஹுரர் இரகை .

மாவட்டம் :	தஞ்சை	ஆட்சி ஆண்டு :	8-ஆம் ஆண்டு
வட்டம் :	நன்னிலம்	வரலாற்று ஆண்டு :	கி.பி. 12-ஆம் நூற்றாண்டு
ஊர் :	சற்குணைசபுரம்	இந்தியக் கல்வெட்டு ஆண்டு அறிக்கை	} -
மொழி :	தமிழ்	முன் பதிப்பு :	
எழுத்து :	தமிழ்	ஊர்க் கல்வெட்டு எண்	} 9
அரசு :	சோழர்		
மன்னன் :	—		

இடம் : சற்குணைஸ்வரர் கோயிலில் உள்ளது.

குறிப்புரை : இக்கல்வெட்டில் மன்னனின் பெயர் கூறப்படும் பகுதி சிதைந்து விட்டது. இவ்வூர் கோயிலுக்கு ஆராவமுது திருவாலி என்பவன் நிலம் விற்றுக் கொடுத்த செய்தி கூறப்பட்டுள்ளது.

கல்வெட்டு :

- 1 ஷஷ்டி ஸ்ரீ திருபு[வன]ச் சக்கரவர்த்திகள் யாண்டு எட்டாவது பெருந் தனத்துஞ் சிறுதனத்தும் திருவமுதடுவாற்கு வீரபோகம் இறையிலியாக ஆகவமல்ல குலகால மங்கலத்து பக் பெற்ற மத்தியராயந் மருமகந் குள ருடையாந் ஆரா அமுது திருவாலி உடை ராயந் மருமகந் கோயில் கொண்டாந் த[ன]க்குள் கொண்டார் வளனாட்டு வெண்ணாட்டு காவிலி உடைய பசிதாங்கீழூர முடையார் கோயில் திருவமுதடும் கோயில் கொண்டாந் துராந்தகநான மிதுநத்தரையந்
- 2 எழுந்தருளுவித்த ராஜராஜ க் கோயிலில் ஒடுக்கி சேத்த காசாய் தநிசு கொண்டு கடவனாந் காசு ஒடுக்க மாட்டாமையில் இக்கோயில் ஆதிசண்டேழூரதேவர் சிவ நாம யானா மத்தியராயந் இராஜராஜதே வது விற்று போக நிலம் ஆகவமல்ல

குலகால மங்கலத்து களநில போகையர்
எல்லைக்கு மேற்கும் தென்பாற்கெல்லை இராஜராஜ தேவற்குப்
பதிந் ஒந்ருவது வரை ஆரிசில்* நீரோடு காலுக்கு வடக்கும்
மேல்பாற்கெல்லை அரிசிலாற்றுக்குக் கிழக்கும்

3 வடபாற்கெல்லை ஊற்கீழ் இறையிலி
யான நிலம் இரண்டு மாவுக்கு தெற்க்கும் நடுவுபட்ட நிலம்
எட்டு மாவும் இ[ந்ந]ம் நிலத்துக்குக் கீழ்பாற்கெல்லை சீதக்க
மங்கலத்து எல்லைக்கு வடக்கும் மேல் பாற்கெல்லை கருவிலி
யாந குலோத்துங்க சோழ நல்லூர் தரமிலி நிலத்துக்கு
கிழக்கும் வடபாற்கெல்லை ராஜராஜதேவற்கு பதினொந்ரு
வது வரை அரிசில் நீரோடு காலுக்குத் தெற்கும் நடுவுபட்ட
நிலம் இரண்டு மாவும் ஆக நிலம் அரையும் இத்தேவற்கு
விற்றுக் குடுத்தேந் ஆராவமுது திருவாலி

மாவட்டம் :	தஞ்சை	ஆட்சி ஆண்டு :	1[5]-ஆவது
வட்டம் :	நன்னிலம்	வரலாற்று ஆண்டு :	கி.பி. 1193
ஊர் :	குடவாசல்	இந்தியக் கல்வெட்டு	} —
மொழி :	தமிழ்	ஆண்டு அறிக்கை :	
எழுத்து :	தமிழ்	முன் பதிப்பு :	—
அரசு :	சோழர்	ஊர்க் கல்வெட்டு	} 1
மன்னன் :	மூன்றாம் குலோத்துங்கன்	எண்	

இடம் : கோணேரீஸ்வரர் கோயில், கருவறை தெற்குச் சுவரில் உள்ளது.

குறியீடுரை : மூன்றாம் குலோத்துங்க சோழன் காலத்தில் குடவாயில் உடையார் கோயில் இறைவன் பெருந்திருக்கோயிலுடையாரின் தேவியாகிய பெரிய நாச்சியார்க்கு திருவாபரணம் பண்ணுவதற்கு குற்றாலமுடையான் திருச்சிற்றம்பலமுடையார் ஆன காரானை விழுப்பரையன் என்பவன் 'எட்டே முக்கால் மாறி பொன் பதின் கழஞ்சு' தானமாக கொடுத்த செய்தி கூறப்பட்டுள்ளது.

கல்வெட்டு :

- 1 ஷ்ஷீ ஸீ திருபுவன சக்கரவத்திக
- 2 ள் மதுரை கொண்[டு] பாண்டியன்
- 3 முடித்தலை கெ[ா]ண்டருள்ளிய
- 4 ஸீ குலோத்துங்[க] சோழ தேவ
- 5 ர்க்கு யாண்டு ய[ரு] ஆவது ஈடா
- 6 சய னால் [குடவாயில் உடையா]
- 7 [ர்] பெருந் திருக்கோயில் உடையார் பெ
- 8 ரிய நாச்சியார்க்கு திருசூபரணம் ப
- 9 ன்ன குற்[ரு]லமுடையான் திருச்சிற்றம்
- 10 பலமுடையார் ஆன காரானை விழுப்பரை
- 11 யர் இட்ட எட்டே முக்கால் மாறிபொன்
- 12 பதின் கழஞ்சு

மாவட்டம் :	தஞ்சை	ஆட்சி ஆண்டு :	—
வட்டம் :	நன்னிலம்	வரலாற்று ஆண்டு :	கி.பி. 16-ஆம் நூற்றாண்டு
ஊர் :	குடவாசல்	இந்தியக் கல்வெட்டு ஆண்டு அறிக்கை	} —
மொழி :	தமிழ்	முன் பதிப்பு :	
எழுத்து :	தமிழ்	ஊர்க் கல்வெட்டு எண்	} 2
அரசு :	விஜயநகர்		
மன்னன் :	—		

இடம் : கோணேர்ஸ்வரர் கோயில் மேற்குப்புற ராஜகோபுரத்தின் நுழைவாயிலில் உள்ள முன் நிலையில் தென்புறம் மேல் பகுதியில் உள்ளது.

குறிப்புரை : செவ்வப்பநாயக்கர் வைய்யப்பநாயக்கர் ஆகியோர்களின் மாதா பிதாக்களின் நன்மையின் பொருட்டு பெருந் திருக்கோயில் பெரிய நாச்சி அம்மைக்கு திருவா பரணம் திருநாள் உபையத்து நிலம் தானமாக கொடுத்த செய்தி கூறப் பட்டுள்ளது.

கல்வெட்டு :

- 1 துன்முகி வருஷம் சித்திரை மாதம் ஸ்ரீ மண்மகாமண்ட[லீசுவரன்]
.....
- 2 செவப்ப நாயக்கர் வைய்யப்ப நாயக்கர் மாதாபிதா[வுக்கு நன் றாக]
- 3 பெருந்திருக்கோயில் பெரிய நாச்சி அம்மைக்கு திருவா[பரணம்]
- 4 திருநாள் உபையத்துக்கு மல்லன் கட்டளை தேவ
- 5 லூர் எல்லைக்கு மேற்கும் போகும் தடி பலவினால்
- 6 வேலியும் சந்திராதித்தவரையும் சறுவ மா[னியமாக]
- 7 அகிதம் பண்ணினவர்கள் கெங்கை கரையிலே
- 8 மாதாபிதாவையும் கொண்ண தோஷத்திலே [போகக்கடவார்க ளாக]

மாவட்டம் :	தஞ்சை	ஆட்சி ஆண்டு :	—
வட்டம் :	நன்னிலம்	வரலாற்று ஆண்டு :	கி.பி. 16-ஆம் நூற்றாண்டு
ஊர் :	குடவாசல்		
மொழி :	தமிழ்	இந்தியக் கல்வெட்டு ஆண்டு அறிக்கை	} —
எழுத்து :	தமிழ்	முன் பதிப்பு :	
அரசு :	விஜயநகர்		
மன்னன் :	அச்சதேவமகாராயர்	ஊர்க் கல்வெட்டு எண்	} 3

இடம் : கோணேர்ஸ்வரர் கோயில் இரண்டாம் கோபுரத்தின் மேற்குப்புற குமுதத்தில் உள்ளது.

குறிப்புரை : அச்சதராயர் காலத்தில் செவப்ப நாயக்கர் வைய்யப்ப நாயக்கர் ஆகியோரின் மாதா பிதாக்களுக்கு புண்ணியம் உண்டாகும் பொருட்டு இவ்வூர் கோயிலுக்கு செண்பகம் போன்ற பல மலர்களும் உள்ள நந்தவனம் ஒன்றை கொடுத்த செய்தி கூறப்பட்டுள்ளது.

கல்வெட்டு :

- 1 மன்மதி வருஷம் பங்குனி 22 ஸ்ரீமன் அச்சதேவமகாராயர் அய்யன்
- 2 செவப்பநாயக்கர் வைய்யப்ப நாயக்கர் மாதாபிதாவுக்கு புண்ணியம் ஆக திருக்
- 3 குடவாசல் கு[ல] வழகர் தம்பிரானுக்கு நந்தவனம் வைய்த்த செண்பகம்
- 4 பல புற்பமும் ஞாயக்க வெங்களையர் கட்டளையிட்டமைக்கு யிந்த புண்ணியம்
- 5 சந்திராதித்த வரையும் நடக்க கடவதாக இந்த புண்ணியத்துக்கு அகிதம் பண்ணின திருவீதி திருக்கோட் று என்று அகிதம் பண்ணினவர்களும் கெங்கை கறையிலே காராம் பசுவை கொன்ன தோஷத்திலே போகக் கடவார்கள[*]க

மாவட்டம் :	தஞ்சை	ஆட்சி ஆண்டு :	—
வட்டம் :	நன்னிலம்	வரலாற்று ஆண்டு :	கி.பி. 12, 13-ஆம் நூற்றாண்டு
ஊர் :	குடவாசல்	இந்தியக் கல்வெட்டு ஆண்டு அறிக்கை	} —
மொழி :	தமிழ்	முன் பதிப்பு :	
எழுத்து :	தமிழ்	ஊர்க் கல்வெட்டு எண்	} 4
அரசு :	—		
மன்னன் :	—		

இடம் : கோணேரீஸ்வரர் கோயில் கருவறை தெற்குச் சுவரில் உள்ளது.

குறிப்புரை : துண்டுக் கல்வெட்டுக்கள்

கல்வெட்டு :

I

- 1 . . . காணி செய்வார்க்கும் ஸ்ரீகாரியம் செய்வானு
- 2 யூரான சுங்கன்தவித்த சோழ சதுவேஃதி மங்கலம் நில . .
- 3 யத் தேவதான இறையிலியான புரவுவரி நல்லூர் நிலம்
- 4 ரான சுங்கன்தவித்த சோழ சதுவேஃதி மங்கலம் நிலம் ஐ . . .

II

முன்மண்டப வடக்குச் சுவரில் உள்ள கல்வெட்டுக்கள்

- 1 நாட்டு விக்கிரம சோழ சதுவேஃதி
- 2 ம் கீழாவணத்து நிலம் பதினா
- 3 . . . மங்கலத்து நிலம் இரண்டே மு . .
- 4 ணி அரைக்காணி முந்திரிகைக் கீ

III

- 1 . . . முக்காலுக்கும் . . .
- 2 . . ராகளுக்கும் சொன்னோம் . .
- 3 ங்க கொள்க எழுதினான் தி . .
- 4 . . . னெழுத்து விழிஞத்தரையனேன்

IV

- 1 . . . கன்மிக்கும் ஸ்ரீமாஹேஸ்வரக்கண்கா . .
- 2 ந்தோப்புக்கு எழுந்தருள திருவீதியா . .

V

- 1 ருக்கும் ஸ்ரீகாரிய ...
- 2 செய்த இடம் இத்தேவர்க்கு ...
- 3 தேவர்க்கு திருவீதியாக

VI

- 1 காரானை விழுப்பரையன் நம் . . .
- 2 றையிலியாகவும் கைக்கொண்டு ...
- 3 தராய நெழுத்து சித்திரானை ...

VII

முன்மண்டப மேற்குச் சுவரில் உள்ளது.

- 1 நிலம் எட்ட ...
- 2 இட்டுக் கொள்ள ...
- 3 ட்டாளுக்கு ...
- 4 யனெழுத்து . . .

மாவட்டம் :	தஞ்சை	ஆட்சி ஆண்டு :	—
வட்டம் :	நன்னிலம்	வரலாற்று ஆண்டு :	கி.பி. 12, 13-ஆம் நூற்றாண்டு
ஊர் :	குடவாசல்	இந்தியக் கல்வெட்டு ஆண்டு அறிக்கை	} —
மொழி :	தமிழ்	முன் பதிப்பு :	
எழுத்து :	தமிழ்	ஊர்க் கல்வெட்டு எண்	} 5
அரசு :	—		
மன்னன் :	—		

இடம் : கோணேரீஸ்வரர் கோயிலில் உள்ளது.

குறிப்புரை : துண்டுக்கல்வெட்டுக்கள்

கல்வெட்டு

I

இரண்டாம் கோபுரம் மேற்கு அதிஷ்டானம் :

- 1 சந்திராதித்த வரையும் நடக்கக் கடவதாக
- 2 யிந்த புண்ணியத்துக்கு அகிதம் பண்
- 3 ணின அவர்களும் திருவீதி திருத்தோப்
- 4 பு அரிக்க என்று அகிதம் பண்ணின அவர்க
- 5 ளும் கெங்கை கரையிலே காறும் பசு
- 6 வைக் கொன்ற பாவத்திலே போகக் கடவாராக ...

II

முன்மண்டப மேற்குச் சுவர் :

- 1 வளநாட்டு வெற்றியூர் வாட்கை
- 2 தலை கொண்ட சோழன் வாக்கா
- 3 சொன்னமையில் இப்படி செய்

III

ராஜகோபுரம் வடபுற ஜகதி :

- 1 வருகிறபடி தவிர்ந்
- 2 உய்யக் கொண்டார்
- 3 கூடாஉருங் கூஉந்
- 4 ப மராயன் எழுத்து
- 5 ந்த வானவன் கள்ளிக்கு

மாவட்டம் :	தஞ்சை	ஆட்சி ஆண்டு :	—
வட்டம் :	நன்னிலம்	வரலாற்று ஆண்டு :	கி.பி. 12, 13-ஆம் நூற்றாண்டு
ஊர் :	குடவாசல்	இந்தியக் கல்வெட்டு ஆண்டு அறிக்கை	} —
மொழி :	தமிழ்	முன் பதிப்பு	
எழுத்து :	தமிழ்	ஊர்க் கல்வெட்டு எண்	} 6
அரசு :	—		
மன்னன் :	—		

இடம் : கோணேரிஸ்வரர் கோயிலில் உள்ளது.

குறிப்புரை : துண்டுக் கல்வெட்டுக்கள்

கல்வெட்டு :

I

முன் மண்டப மேற்குச் சுவர் :

- 1 ஸ்ரீமூடையார் திருநாமத்துக் காணியா
- 2 செய்யக் கடவதாகச் சொல்லிக் கணக்கிலு

II

மேற்கு வெளிக்கோபுரம் வடபுற ஜகதி :

- 1 கெயராயன் எழுத்து யாண்டு ருவதின் எதிராமாண்டு
- 2 ராமாண்டு முதல் அ[ந்]தராயம் பாட்டம் உட்படப் பள்ளிச்சந்த...
- 3 ங்கல் நீக்கி ரு ய னா ந ஸ்ரீதகூற ஸ்கூனா யெ
- 4 கு² ந....னல்....யளாகூ....எ நிச்சயித்த ஊர் காப ...
- 5 றுத்து வருகிற காரிலும் நெல்லிலும் பள்ளிக்கு இறுக்கும்
- 6 . . . வரி சீகரணத்து முகவெட்டி குன்றக்கூளுருடைய

III

வெளிக்கோபுரம் மேற்கு உபபீடம் :

- 1 அமண்பள்ளிகு
- 2 சையராயர் காணியா
- 3 முத்து இவை அமா
- 4 ராமாண்டு முதல்
- 5 த்து று க வ ழ வ
- 6 தின் எதிராமாண்டு

IV

மேற்கு வெளிக்கோபுரம்-வடபுறம் :

- 1 [அ]ருமொழி தேவ வளநாட்டு இங்கண்ட[டு]
- 2 க்குடலாக கொள்க எழுதினான் திருமந்திர ஓலை .
- 3 றித் திறப்பில் காணியான நிலமாய்க் குடுத்த . .
- 4 யான் எழுத்து இவை புரவரி சீகரண நாயகம் . .
- 5 ஆனவையிற்றுக்கு இறுப்பதாக பள்ளிச் சந்த . .

மாவட்டம் :	தஞ்சை	ஆட்சி ஆண்டு :	—
வட்டம் :	நன்னிலம்	வரலாற்று ஆண்டு :	கி.பி. 12, 13-ஆம் நூற்றாண்டு
ஊர் :	குடவாசல்	இந்தியக் கல்வெட்டு ஆண்டு அறிக்கை	} —
மொழி :	தமிழ்	முன் பதிப்பு :	
எழுத்து :	தமிழ்	ஊர்க் கல்வெட்டு எண்	} 7
அரசு :	—		
மன்னன் :	—		

இடம் : கோணேரிஸ்வரர் கோயிலில் உள்ளது.

குறிப்புரை : துண்டுக் கல்வெட்டுக்கள்

கல்வெட்டு :

I

இராஜ கோபுரம்-கிழக்கு அதிஷ்டானம்.

- 1 . . இவையி ஓரில்
- 2 . . ப்பாத [எழு]த்து இவை தேவ
- 3 நீக்கின னு உலி உடையார்து னா
- 4 என் எழுத்து இவை புரவரி சீகரணத்து
- 5 இவனைக் கொள்ளா வித்த

II

மேற்கு வெளிக்கோபுரம் கிழக்குச் சுவர்.

- 1 இவை இளங்கேசரன் எழுத்து . . .
- 2 . . . ம் பள்ளிக்கு வேண்டுவன
- 3 கு வ சு னால் நில ஒபாதியும் . .
- 4 [நிச்]சயித்த ஊர் னயசாஅநா . .
- 5 இறுக்கிற செம்பியன் வல்லத . . .
- 6 [எழு]த்து இவை புரவரி சீகரணநா . . .

III

மேற்கு வெளிக்கோபுரம்-கிழக்கு ஜகதி.

- 1 ராயன் எழுத்து இவை க . . .
- 2 க்குடலாக யாண்டு நுவதின் . . .
- 3 எ.யகூவதில் அளந்த ப . .
- 4 த்திறப்பு ஸ் ன வ ம் கூ
- 5 வதில் ஒட்டுப்படியும் எய
- 6 குப்பையுடையான் எழுத்து

IV

மேற்கு வெளிக்கோபுரம்-மேற்கு ஜகதி.

- 1 செம்பியன் கொற்ற வாயி ...
- 2 எதிராமாண்டு முதல் அந்த ...
- 3 விக்கிற அமண்பள்ளி குண ...
- 4 ய தேவர் திரிபுவன தேவர் ...
- 5 . . ஸ னால் ன ன ன ன ய னன் ஊத

மாவட்டம் :	தஞ்சை	ஆட்சி ஆண்டு :	—
வட்டம் :	நன்னிலம்	வரலாற்று ஆண்டு :	கி.பி. 12, 13-ஆம் நூற்றாண்டு
ஊர் :	குடவாசல்	இந்தியக் கல்வெட்டு	} —
மொழி :	தமிழ்	ஆண்டு அறிக்கை :	
எழுத்து :	தமிழ்	முன் பதிப்பு :	—
அரசு :	—	ஊர்க் கல்வெட்டு	} 8
மன்னன் :	—	எண்	

இடம் : கோணோரிஸ்வரர் கோயிலில் உள்ளது.

குறிப்புரை : துண்டுக்கல்வெட்டுக்கள்

கல்வெட்டு

I

மேற்கு வெளிக் கோபுரம் - மேற்கு ஜகதி

- 1 ண்டு நாள் ஈயெந் அந்தராயம் பாட்ட[ம்] ...
- 2 லம் நீக்கி னு வ சூவதகீ வ க ப னால் ஷ
- 3 னை இவ்வூரோடும் கூட ஒட்டி இறுக்கிற வா ...
- 4 கிற செம்பியன் வல்லம் னுஷ்வல லதனால் ஷக ...
- 5 ம் பள்ளிக்கு இறுப்பது பள்ளிச் சந்தம்

II

- 1 களாக இடக்கடவதாக ...
- 2 டார்களில் புஷ்சேன பிடா
- 3 யெவது நிச்சயித்த ஒப ...
- 4 யன் எழுத்து ௨ ஷஷீ ஸீ ...
- 5 வாயில் காசு பாதி இறுத்து
- 6 [ண்]டு அனுபவிக்க எழுதி

III

- 1 . . ழ தேவ வளநாட்டு ...
- 2 த்த ஁நா஁தி஁சு஁஁ ...
- 3 தி ஁஁஁நா஁சு கொ ...
- 4 இ஁஁ற நிலத்துக்குக் கா ...
- 5 யான் ஁ழுத்து இவை ...
- 6 கோநேரின்மை கொ

IV

- 1 பிடாரகளில் பு஁஁சேன பிடார ஁ ...
- 2 விளாகமும் குளமும் ஁ள்ளிட்டன வையிற்று ...
- 3 ஁டையார் காலிங்கராயரை இறையிலியா ...
- 4 து இவை புரவரி சீகரண ஁ாயகம் ஁ரியனு஁ ...
- 5 யப் பிடாரர்களுக்கு இப்பள்ளிக்கு வேண்டு ...
- 6 . . . ஁ரையே ஁ரைக்காணிக்கு ...

V

- 1 கையம் இவ்வூரில் பிறிந்த ...
- 2 . . . இந்நிலம் ஁ஞ்சாவதி ...
- 3 சிற்றம்பல ஁ல்லூரில் ஁டுப் ...

மரவட்டம் :	தஞ்சை	ஆட்சி ஆண்டு :	—
வட்டம் :	நன்னிலம்	வரலாற்று ஆண்டு :	கி.பி. 12, 13-ஆம் நூற்றாண்டு
ஊர் :	குடவாசல்	இந்தியக் கல்வெட்டு ஆண்டு அறிக்கை	} —
மொழி :	தமிழ்	முன் பதிப்பு :	
எழுத்து :	தமிழ்	ஊர்க் கல்வெட்டு எண்	} 9
அரசு :	—		
மன்னன் :	—		

இடம் : கோணேரிஸ்வரர் கோயிலில் உள்ளது.

குறிப்புரை : துண்டுக் கல்வெட்டுக்கள்

கல்வெட்டு

I

முதல் ராஜகோபுரம்—கிழக்கு அதிஷ்டானம்

- 1 . . . பள்ளிவாரியப் பிடார
- 2 லம் முன்றே இரு...
- 3 வை விழுப்பாதராய...
- 4 ட்டம் உட்படப் பள்ளி...
- 5 ல் நில ஓபாதியும் வி...

II

மேற்கு வெளிக்கோபுரம் கிழக்கு தென்புற ஜகதி

- 1 [கு]லோத்துங்க சோழ வளநாட்டு இ
- 2 யாய காசு பாதி முதல் கொண்ட நிலத் ...
- 3 யன் எழுத்து யாண்டு நுவதின் எதிராமா
- 4 டு இங்கனாட்டு பின்னை பூஞ்சிற்றுா ...

- 5 ங உடையார் சுங்கந்தவிர்த்தருளின கு ...
 6 நாட்டு திரைமூர் நாட்டு ஆணைச்சுழ ...
 7 டு முதல் நீங்கலாகக் கைக்கொண்டு பள்ளியும் ம ...
 8 பள்ளி விளாகமும் குளமும் முள்ளிட்ட இவையிற்று ...
 9 [இ]வை புரவரி சீகரணநாயகம் ஈங்கை உடையான் எ[முத்து]...
 10 பள்ளிக் கண்[காணி]

III

ராஜகோபுரம் - கிழக்கு அதிஷ்டானம்

- 1 ஞ்சே ஒரு மாமுக்காலே...
 2 று செவார்களுக்கு...
 3 கண்டுத் தெங்கு...
 4 வார்க்கு னய . .
 5 இவ்வூர்

மாவட்டம் :	தஞ்சை	ஆட்சி ஆண்டு :	—
வட்டம் :	நன்னிலம்	வரலாற்று ஆண்டு :	கி.பி. 12, 13-ஆம் நூற்றாண்டு
ஊர் :	குடவாசல்	இந்தியக் கல்வெட்டு ஆண்டு அறிக்கை	} —
மொழி :	தமிழ்	முன் பதிப்பு	
எழுத்து :	தமிழ்	ஊர்க் கல்வெட்டு எண்	} 10
அரசு :	—		
மன்னன் :	—		

இடம் : கோணேரீஸ்வரர் கோயிலில் உள்ளது.

குறிப்புரை : துண்டுக் கல்வெட்டுக்கள்

கல்வெட்டு :

மேற்கு வெளிக் கோபுரம் (இராஜகோபுரம்)-கிழக்கு ஜகதி
 1 ப்பில் காணியான நிலமாய் இவன் எழுத்திட் ...
 2 ன் எதிராமாண்டு நாள் ஈஉய்ச யாண்டு ருவதின் எ ...
 3 க்குறைந்த நிலத்து ஒபாதி ருக்ஷுரீ னால் நில
 4 முத்து இவை மூவேந்தரையன் எழுத்து இவை காடவ ...
 5 லவிற்ற நிலமாய் வத்தராயன் அனுபவித்து வருகிற நி ...
 6 கொள்ளக் கடவதாக வரிக்கு வரிக்கூறு செய்வார்களுக்கும் ...

ராஜகோபுரம் உட்புறம் வடக்கு ஜகதி.

1 சீகாரியன் எழு ...
 2 ந்த இறையிலி ...
 3 வித்த ஒபாதி ஷ
 4 தூர்க்கு மகாணி உ ...
 5 த்துக்கு உடையா ...



ராஜகோபுரம் கிழக்கு அதிட்டானம்.

- 1 [தி]ருச்சிற்றம்பல ந[ம்பி] ...
- 2 [மு]வேந்த வேளான் உ இவை ...
- 3 ள்ளிட்ட பிரமாணப்படி நிலம் ...
- 4 இவை புரவரி சீகரணத்து முக[வெட்டி] ...
- 5 ரில் மருதூருடையான் காலிங்க ...
- 6 லம் நிலம் இரண்டேகால் ...

I

வெளிக்கோபுரம் தெற்கு ஜகதி

- 1 க கொள்ள ...
- 2 டார் அருமொழி தே ...
- 3 டு சுங்கந்தவிருந்தருளின ...
- 4 னால் யசூ ஆக ...

II

- 1 ன பிடாரர்களில் புஷ்சேன பிடரரர் அரு ...
- 2 [நீ]க்கி ரு லசு சீ உத டுள தில் நிச்சயி ...
- 3 க்கின ரு கவல உடயெ வதில் நிச்சயித்த
- 4 மைக்கு கொற்ற வாயலில் காசுபாதியிறுத்த பற்று ...
- 5 து இவை புரவரி சீகரண நாயகம் ஈங்கை உ ...

மாவட்டம் :	தஞ்சை	ஆட்சி ஆண்டு :	—
வட்டம் :	நன்னிலம்	வரலாற்று ஆண்டு :	கி.பி. 12, 13-ஆம் நூற்றாண்டு
ஊர் :	குடவாசல்	இந்தியக் கல்வெட்டு ஆண்டு அறிக்கை	} —
மொழி :	தமிழ்	முன் பதிப்பு :	—
எழுத்து :	தமிழ்	ஊர்க் கல்வெட்டு எண்	} 11
அரசு :	—		
மன்னன் :	—		

இடம் : கோணேரீஸ்வரர் கோயிலில் உள்ளது.

குறிய்புரை : துண்டுக் கல்வெட்டுக்கள்

கல்வெட்டு :

வெளிக்கோபுரம் வடபுற உபபீடம்.

- 1 சொல்லி இப்படி ...
- 2 வருமொழி தேவ
- 3 உராளம் யாண்டு ...
- 4 சீஹுவன ஐசுவத்
- 5 ற்று நிலம் இரண்ட
- 6 திருஓலை . .

மேற்புற உபபீடம்.

- 1 வேந்த வேளான் ...
- 2 ல நிலம்
- 3 றையிலி
- 4 கூ சீ வப ...
- 5 ப்படியும் இவ்வூர்
- 6 வை புரவரி சீகரண

வெளிக்கோபுர நுழை வாயில் இடப்புறம் தலை கீழாக உள்ளது.

- 1 க்கு வேண்டுவனவையிற்றுக்கு இறுப்பதா
- 2 க்காணியும் அரும்பாக்கிழான் செங்கீரைத் ...
- 3 சேதி குலராயன் எழுத்து இவை காங்கேய
- 4 லி இ[வை] குலோத்துங்க சோழ வளநாட்டு ...
- 5 தெ . . . த்த ஒபாதி ஁ உாயகாக று
- 6 . . . : றாசயஅாஙச ஁ றால் யகூ அரு

I

கோபுரம் தென் மேற்கு ஜகதி வெளிப்புறம்

- 1 ராயனை இறையிலி மாறி . .
- 2 ங்கேராயன் எழுத்து யாண்டு று
- 3 சோழ தேவற்கு யகூ வது அளக ...
- 4 எழுத்து இவை போசலராயன்
- 5 றையான் விழிஞுத்தரையன் புணை
- 6 இப்படி கணக்கில்

II

- 1 டுத் தெங்கூரான் தி ...
- 2 இராசேந்திர சிங்க மு ...
- 3 லத்துக்கு இவர் எழு ...
- 4 த்த உடையான் எழுத் ...
- 5 றையிலியாக குடுத் ...
- 6 . . செம்பியன் . . .

III

- 1 தூருடையான் காலிங் ...
- 2 லராயின் எழுத்து இவைக்கு ...
- 3 வித்தருளின குலோத்துங்க ...
- 4 [மு]கவெட்டி குன்றகளுருடையா ...
- 5 னுக்குப் புணைப்பட்ட பரிசை ...
- 6

IV

- 1 [நா](ள்)ள் உஃச 11-யாண்டு ஞுவதின் எதிராமா
- 2 இறையிலி இட்ட இவ்வூர் கூட ஒட்டி இறுக்கிற
- 3 நிச்சயித்த ஒபாதி ஁ காளகயருளக . ஁஁ ...
- 4 ள ஙவங உ஁ இவ்வூரோடு கூட ஒட்டி இறு ...
- 5 [஁]நல்லு நீக்கி நீக்கி நின்ற காசும் நெல்லு ...
- 6 ன் எழுத்து இவை கோசலராயன் எழுத்து ...

V

- 1 னாட்டு மீனவன் பூஞ்சிற்றூரில் நீக்கி ..
- 2 லம் ஏழேகாலே மாக்காணி அரைக் ...
- 3 [நா](ள்)ள் உஃ [ச] உ. யாண்டு ஁ வதின் எதிரா
- 4 நித்த வினோத வளநாட்டு நல்லூர் வீரரா- ...
- 5 த்துங்க சோழ தேவர்க்கு ஁ஃ வதில் ...

VI

- 1 [஁]ங்கூரான் திருச்சிற்றம் பல நல்லூ ...
- 2 ங்கூடலில் சாற்றுக் கூடலுடையான்
- 3 ராயன் எழுத்து இவை இலங்கேசுர
- 4 மை நிலமாய் யாண்டு ஁வதின் ...
- 5 ... ஃ பத காசு பாதி முதல் கொண்ட ...
- 6 இப்படி தவிரயாண்டு ...

VII

- 1 இங்குண்டு தெங்கூரான் திரு . .
- 2 இவ்வூரில் மருதாருடையார் காலிங்க
- 3 வாயிலில் காசு பாதி இறுத்த பற்று ...
- 4 பாதி நெற்பாதி ஆக்கி வந்த காசுக்கு இரு
- 5 சீகரண நாயகம் நரியனுடையா
- 6 அருமொழி தேவ வள நா ...

VIII

- 1 ஁ இங்குண்டுத் ஁ ...
- 2 ... ம் செம்பியன் சாற்று
- 3 ந்த வேளான் இவை விலை ...
- 4 ஁ட்ட நிலம் நீக்கி இட்டுவ ...
- 5 க்கு இறுத்த பற்றில் ஁ஃ஁ ...
- 6 தில் நிச்சயித்த ஁ உளான் ...

வெளிக் கோபுரம்-தென் மேற்கு

- 1 நிலம் இருவேலி ...
- 2 ள உயந நீங்க
- 3 ஁ ள ரு ய சூ ள ...
- 4 இவை ஆதனையூர் ...
- 5 தின் முன்றே நா ...
- 6 இந்நிலம் ஐஞ்ச ...

மாவட்டம் :	தஞ்சை	ஆட்சி ஆண்டு :	—
வட்டம் :	நன்னிலம்	வரலாற்று ஆண்டு :	கி.பி. 14, 15-ஆம் நூற்றாண்டு
ஊர் :	கீழகரம்	இந்தியக் கல்வெட்டு ஆண்டு அறிக்கை	} —
மொழி :	தமிழ்	முன் பதிப்பு :	—
எழுத்து :	தமிழ்	ஊர்க் கல்வெட்டு எண்	} 1
அரசு :	—		
மன்னன் :	—		

இடம் : ஆதிபுரீஸ்வரர் கோயில் வாசலில் வலப்புறச்சுவரில் உள்ளது.

குறிப்புரை : இது ஒரு பாடல் கல்வெட்டு. பிள்ளையார், சிவபெருமான் ஆகியோரை பற்றி பாடப்பட்டுள்ளது.

கல்வெட்டு

- 1 வேழ முகன்றனை
- 2 பெற்றூதியப்பரவி
- 3 [வி][ரை]டயுடையாரேழை
- 4 இடங் கொண்டடிய்
- 5 ய வகை கிய்யீசனெ
- 6 நங்கோ னாழ் நெடுங்
- 7 கடல் நஞ்சையுண்ட
- 8 ம் பலத்தாடி நண்ணு
- 9 கீழையகம் தொமுதா
- 10 ல் மேலை வீடுங்கிடை
- 11 க்கு மற்றே

மாவட்டம் :	தஞ்சை	ஆட்சி ஆண்டு :	21-ஆவது
வட்டம் :	நன்னிலம்	வரலாற்று ஆண்டு :	கி.பி. 1355
ஊர் :	கீழகரம்		
மொழி :	தமிழ்	இந்தியக் கல்வெட்டு ஆண்டு அறிக்கை	} 346/1925
எழுத்து :	தமிழ்	முன் பதிப்பு :	
அரசு :	பாண்டியர்		
மன்னன் :	மாறவர்மன் வீரபாண்டியன்	ஊர்க் கல்வெட்டு எண்	} 2

இடம் : ஆதிபுரீஸ்வரர் கோயில் கருவறையின் மேற்குப் புறச்சுவரில் உள்ளது.

குறிப்புரை : திருவாத்தீஸ்வரமுடையார் கோயிலுக்கு மாதானமங்கலமுடையான் நாயன் பிள்ளை என்பவன் தன்னுடைய மாமனாராகிய ரதிகண்டதேவர் என்பவரிடம் ஸ்ரீதனமாக பெற்ற நிலத்தை பணம் இருநூற்றுக்கு விற்றுக் கொடுத்த செய்தி யும் இராமபிரான்பட்டன் என்பவர் நிலத்தை அவருடைய மகன் விற்ற செய்தி யும் கூறப்பட்டுள்ளது.

கல்வெட்டு :

I

- 1 ஷ்ரீ ஸ்ரீ கோமாறபன்மர் திருபுவனச் சக்கரவத்திகள் ஸ்ரீ வீர பாண்டிய தேவர்கு யாண்டு இருபத்தொன்றாவது துலா நாயற்று சுவரவக்ஷத்து துயோஷியும் திங்கட் கிழமையும் பெற்ற உத்திரத்து நாள் குலோத்துங்க சோழ வளநாட்டுப் பணையர் நாட்டு கீழை
- 2 யமாந ஜநநாதன் அத்திபாக்கத்து உடையார் திருவாத்தீஸ்வர முடைய நாயநார் கோயில் ஆதிசண்டேஸ்வரதேவற்கு இவ்வூ ரில் காணியுடைய மாதான மங்கலமுடையான் நாயன் பிள்ளை யேன் நிலவிலைப் பிறமாணம் பண்ணிக் குடுத்த பரிசாவது இநாயநாற்கு [இற்]
- 3 றை நாளால் நான் விற்றுக் குடுத்த நிலமாவது இவ்வூர் காணி யாளரில் கடம்பங்குடையான் பக்கல் எங்கள் மாமனார் முகந் தனுடையார் கொண்ட நிலமாய் எனக்கு ஸ்ரீ தனம் தந்த விளை நிலத்துக்கு எல்லையாவது கணபதிவதிக்கு

- 4 கு புதுக்குளம் விட்டு ஏனங்குடையான் என்று பேர் கூவப்பட்ட நிலத்துக்கு மேற்கும் மேல்பாற்கெல்லை இந்த கடம்பங்குடையான் நிலத்துக்கு கிழக்கும் தென்பாற்கெல்லை குசவன் வாக்காலுக்கு வடக்கும் வடபாற்கெல்லை அத்திபாக்கத்[துக்] கிழா]
- 5 ிர் ஆலால சுந்தரப் பெருமாள் காணியான கரந்தைக்கால் என்று பேர் கூவப்பட்ட நிலத்துக்குத் தெற்கும் ஆக இந்நான்கெல்லைக்குள் நடுவுபட்ட மிகுதிக் குறைவு உள்பட தடிசு னால் ரு ச ப உ இந்நிலம் நாலு மாக்காணிக்கும் எம்மிலிசைந்த*

திபுரீஸ்வரர் கோயில் அர்த்த மண்டபத்தின் வடக்கு வெளிப்புறத்திலும் நுழைவாயிலிலும் உள்ளது.

II

- 1 நிலமாவது கீழையமான ஜனநாதன் அத்தி[பா]க்கத்து இவர் மாமனார் அத்திபாக்கத்து ரதிகண்டதேவர் இவர்க்கு ஸ்தரீ தானமாகக் குடுத்த நிலமாய் இற்றை நாளால் இவர் பக்கல் கொண்ட நிலத்துக்கு கீழ்பாற்கெல்லை துக்கை இருப்புக்கு மேற்சு தடி ஒன்று விட்டு மேற்கும் தென்பாற் கெல்லை மணல் வாய்க்காலுக்கு வடக்கும் மேல்பாற் கெல்லை திருவாஞ்சியமான இராஜமம்லீரவதுவே திமங்கலத்து எல்லைக்கு கிழக்கும் வடபாற்கெல்லை முடிக்கொண்ட சோழப் பேராற்றுக்கு
- 2 நடுவுபட்ட மிகுதிக் குறைவு உள்பட்ட ரு ச லி இந்நிலம் நால்வேலியும் இற்றைநாளால் விற்றுக் குடுத்துக் கொள்வதான எம்மிலிசைந்த விலைப்பொருள் அன்றாடு நற்காசிநால் ஸ உள இப்பணம் இருநாற்றுக்கும் இந்நிலம் நால் வேலியும் விற்றுக் குடுத்தேன் இப்படிக்கு இவை பனைப்புரங்கிழான் பிரிதி[க]ங்கரையன் எழுத்து உ ஒன்பதாவது லீர நநாயற்று சுபரவக்ஷத்து சூழிகையும் நாயற்றுக் கிழமையும் பெற்ற உத்தராடத்து நாள் திருவாஞ்சியமான இராஜமலீர வதுவேதி மங்கலத்து கார்க்கண்டு எ
- 3 நிலமாவது கீழையமான ஜனநாதன் அத்தி பாக்கத்து அத்தி பாக்கிழார் ஒ(ரு)ற்றி கொண்டார் பக்கல் எங்கள் பிதாக்க[க]கள் இராமபிரான்பட்டன் ஸ்ரீ[ஸ்ரீ] தானம் பெற்ற நிலமும் இவர் பக்கல் ஒற்றி கொண்ட நிலமுமாய் இற்றை நாளால் இவர் பக்கல் கொண்ட இவ்வூ வடக்கில் தெருவில் வடசிறகில் மேல் தலையில் மனை குழி டய இக்குழி

முப்பதும் இவ்வூர்க்கு சவன காற் [குடய வளயல்] மேற்
கடைய தடிபலவிட்டு பொன்னம்பல மயக்கல் என்று பேர்
கூவப்பட்ட நிலத்து முழையுருடையான் திருவெண்காவு
டையான் பக்கல் கொண்ட நிலத்து

- 4 பல நாயகன் வாய்க்காலுக்கு வடக்கும் மேல்பாற் கெல்லை]
. ருடையான் அழகிய திருச்சிற்றம்பல முடையான்
. அத்திபாக்கிழார் போய் நாயனார் மகள் செல்ல
. உமையார் ஸ்ரீ தனம் பெற்றுடைய நிலத்துக்கு
கிழக்கும் வடபாற்கெல்லை புளியங் கண்ணாற்றுக்குத் தெற்கும்
ஆக இன்னான் கெல்லைக்குள் நடுவு பட்ட தடி ி னால் று-
பு இன்னிலம் ஆறு மாவும் இந்த அத்திபாக்கிழார் ஒற்றி
கொண்டார் பக்கல் ஒற்றி கொண்ட நிலமாய் விற்ற
நிலத்துக்கு கீழ்பாற்கெல்லை விராக்க நல்லூர் எல்லைக்கு
மேற்கும் தென்பாற்கெல்லை புத்தாற்றுக்கு வடக்கும் மேல்
பாற்கெல்லை

பரவட்டம் :	தஞ்சை	ஆட்சி ஆண்டு :	5-ஆவது
வட்டம் :	நன்னிலம்	வரலாற்று ஆண்டு :	—
மளர் :	கீழகரம்	இந்தியக் கல்வெட்டு	} 345/1925
மொழி :	தமிழ்	ஆண்டு அறிக்கை :	
எழுத்து :	தமிழ்	மூன் பதிப்பு :	—
அரசு :	பாண்டியர்	ஊர்க் கல்வெட்டு	} 3
மன்னன் :	மாறவர்மன் பராக்ரம பாண்டியன்	ஏண்	

இடம் : ஆதிபுரீஸ்வரர் கோயில் கருவறை மேற்கு தெற்குப்புறக் கம்பில் உள்ளது.

குறிப்புரை : பராக்ரம பாண்டியனின் ஆட்சி காலத்தைச் சேர்ந்த துண்டுக் கல்வெட்டு.

கல்வெட்டு

- 1 கோமாரபன்மர் திருபுவன ஊவகூவத்திகள் ஸ்ரீபராசூ பாண்டிய தேவர்க்கு யாண்டு ஐஞ்சாவது ஸிஹநாயற்று சுவரப க்ஷத்து திங்கட் கிழமையும் [பெற்ற] ஏகாதேசியும் பெற்ற புணர் பூசத்து நாள் நடுவில் நாடான இரா[ச*]ரா[ச*] வள நாட்டு பட்டான சோழ குலவல்லி நல்லூர் எம்பலத்து புணை அரையன் மன்றுளாடும் பெரு மா[ள்]*

* கல்வெட்டு முழுவதும் கிடைக்கவில்லை.

மாவட்டம் :	தஞ்சை	ஆட்சி ஆண்டு :	—
வட்டம் :	நன்னிலம்	வரலாற்று ஆண்டு :	கி.பி. 12, 13-ஆம் நூற்றாண்டு
ஊர் :	கீழகரம்		
மொழி :	தமிழ்	இந்தியக் கல்வெட்டு ஆண்டு அறிக்கை	} —
எழுத்து :	தமிழ்	முன் பதிப்பு :	—
அரசு :	—		
மன்னன் :	—	ஊர்க் கல்வெட்டு எண்	} 4

இடம் : ஆதிபுரீஸ்வரர் கோயில் கருவறை வடவெளிச் சுவரில் உள்ளது.

குறிப்புரை : இக்கல்வெட்டு நில விற்பனைகளைப் பற்றி கூறுகிறது. மன்னனது (இருபத்திரண்டாம்) ஆட்சி ஆண்டில் நிகழ்ந்த ஒரு நில விற்பனை பற்றியும், இருபத்தைந்தாம் ஆட்சி ஆண்டில் நிகழ்ந்த இரு நிலவிற்பனைகளைப் பற்றியும் தெரிவிக்கிறது.

ஏழு மா நிலத்திற்கு பணம் இருபத்தைந்து பெற்றுக்கொண்டு வாழ்வித்தான் கரு மாணிக்கம் பல்லவரையரும் செய்யமேனி வாணவதரையரும் விற்றுத் தந்ததையும்; நிலம் காலுக்கு பணம் இருபது பெற்றுக்கொண்டு முழையுருடையான் திருவெண்காடுடையான் விற்றுத் தந்ததையும்; நிலம் முக்கால், மனைக்குழி முப்பது, விளை நிலம் ஒரு மா ஆகியவற்றுக்கு பணம் இருபது பெற்றுக்கொண்டு மாதரன் மங்கல முடையார் நாயனபிள்ளை விற்றுத்தந்ததையும் கூறுகிறது.

கல்வெட்டு :

I

- 1
- 2 ண்டாவது ஷே நாயற்று வூவ-3 வக்ஷத்து உத-3 [த]ரியும் செவ்வாய்க்கிழமையும் பெற்ற மூலத்து நாள் விராக்க நல்லூரில் காணி உடைய களத்தூர் கிழவன் செல்வன் வாழ்வித்தான் கரு மாணிக்க பல்லவரையரும் இவன் தம்பி செய்ய மேனி வாணவதரையரும் பக்கல் கொண்ட நிலமாவது அத்திபாற்கிழார் அம்பலத்துறைவார் காணியாய் பாரத்து வாசி ஸ்ரீகஜஹ்பட்டனுக்கு தன்மதானமாகக் குடுத்த நிலமாய் இவன் பேரன் பாரத்துவாசி நின்ற நம்பி ஆழ்வான் பட்டன் பக்கல் கொண்டுடையேனாய் விற்ற விராக்கநல்லூர் தலை கணி

பணம் இருபதுக்கும் இந்நிலம் காலும் விற்றுக் குடுத்தேன்
மழையுருடையான் திருவெண்காவுடையானேன் இப்படிக்கு
.....

- 7 சொல்ல இந்த பூமாணம் எழுதினமைக்கும் இவை நெடுமண
லுடையான் திருச்சி யுடையான் எழுத்து இப்படி
அறிவேன் மாதரன் மங்கலமுடையான் நாயன்பிள்ளை மகன்
திருவையாறுடையானேன் உ
- 8 மேற்படியார் பக்கல் கொண்ட விவிக நாயற்று வு-
வகூத்து சூதிகையும் [திங்]கட் கிழமையும் பெற்ற மூலத்து
நாள் எங்கள் மாமனார் முகந்தனுடையார் பலர் பக்கலுங்
கொண்ட காணியாய் இவர் எனக்கு விதனம் தந்த காணி
யாய் நான் விற்றுக் குடுத்த நிலத்துக்கு
- 9 கீழ்பாற்கெல்லை ஸ்ரீவஞ்சாக்ஷர விநாயகப் பிள்ளையார் திரு
நாமத்துக் காணிக்கு மேற்கு
- 10 மேல்பாற்கெல்லை பிடாரிவதிக்கு கிழக்கு தடி க விட்டு கிழக்கும்
தென்பாற்கெல்லை கேணிக்காலென்று பேர் கூவப்பட்ட
நிலத்துக்கு வடக்கும் வடபாற்கெல்லை ஜனனாதன் வாய்க்கா
லுக்குத் தெற்கும் ஆக இன்னான் கெல்லைக்குள் நடுவு ப . .
- 11 சேரி எல்லைக்கு சிழக்கும் வடபாற்கெல்லை அத்திபாக்கிழான்
ஆலாலசந்தரப் பெருமாள் வானவநாச்சியார்
இக்கோயில் திருக்காமக்கோட்டத்து நாச்சியார் வடிவுடை
மங்கையற்கு திரு[ந]ந்தவனமாக உதகம் பண்ணின நத்தத்
துக்கு தெற்கும் ஆக இன்னான் கெல்லைக்குள் நடுவுபட்ட
கருப்பு அழகியாள் என்று பேர் கூவப்பட்ட பள்ளம் உட்பட
தடிபலவினால் ஸ்ரீ ன இந்நிலம்
- 12 முக்காலும் ஆக மனைக்குழி முப்பது விளை நிலம் ஒன்றே ஒரு
மாவும் விற்றுக் குடுத்துக் கொள்வதான எம்மிலிசைந்த
- 13 விலைப்பொருள் அன்றாடு நற்காசினால் இருபதுக்கும் இந்
நிலம் யும் விற்றுக் குடுத்தேன் மாதரன்[மங்கல
முடையான் நாங் இந்த மாதரன் மங்கலமு
டையார் நாயன்பிள்ளை வீரதற்குறியானமைக்கும் இவர் . . .
விடையாட்டத்துக்கு கிழக்கும் வடபாற்கெல்லை வாய்க்
காலுக்குத் தெற்கும்

II

அர்த்த மண்டபத் தெற்குப்புறக் கம்பில் உள்ளது.

- 1 டு நற்காசினால் ட இப்பணம் இருபதுக்கும் இந்நிலம் ஆறு
மாவும்
- 2 ங்கப் பெருமான் திருவெண்காவுடையா எழுத்து இப்படி அறி
வேன் இவ்வூர் திருமுற்றத்துக்காணி உடைய நம்பிமாரில்
ஸ்ரீகஜபட்டன் எழுத்து

மாவட்டம் :	தஞ்சை	ஆட்சி ஆண்டு :	—
வட்டம் :	நன்னிலம்	வரலாற்று ஆண்டு :	கிபி. 12, 13-ஆம் நூற்றாண்டு
ஊர் :	கீழகரம்	இந்தியக் கல்வெட்டு ஆண்டு அறிக்கை	} —
மொழி :	தமிழ்	முன் பதிப்பு :	
எழுத்து :	தமிழ்	ஊர்க் கல்வெட்டு எண்	} 5
அரசு :	—		
மன்னன் :	—		

இடம் : ஆதிபுரீஸ்வரர் கோயில் கருவறையின் தெற்குப்புறச் சுவரில் உள்ளது.

குறிப்புரை : இக்கல்வெட்டு மூன்று துண்டுகளாகக் கிடைத்துள்ளது. ஆரம்பமும் முடிவும் கிடைக்கவில்லை. அத்திப்பாக்கத்து ஆலால சுந்தரப்பெருமான் என்பவனுடைய மனைவி, திருஞானசம்பந்தர் என்பவரை முதுகண்ணாகக் (guardian) கொண்டு நிலம் விற்றுக்கொடுத்த செய்தி கூறப்பட்டுள்ளது.

கல்வெட்டு

I

- 1
- 2 பாக்கத்து அத்திபாக்கிழான் ஆலால சுந்தரப் பெருமான் பா[ரி]யை வானவ . . . ச்சியேன் என் மருமகன் நெற் கிழான் திருஞானசம்பந்தரை முதுகண்ணாகக் கொண்டு இற்றை நாளால் விற்றுக்குடுத்த நிலமாவது கீழையமான ஜனநாதன் அத்திபாக்கத்து ஜனநாதன் வாய்க்காலுக்கு வடக்கு இரண்
- 3 [தெ]ன்பாற்கெல்லை குலைக்கு வடக்கும் மேல்பாற்கெல்லை மடார் குளத்து வதிக்கு கிழக்கும் வடபாற்கெல்[லை] க்குத் தெற்கும் ஆக இந்நான்கெல்லைக்குள் நடுவுபட்ட தடி பலவினால் மிகுதிக் குறைவு உள்பட ஞானேபகூ இந்நிலம் முக்காலே இருமாவரையும் ஜனனாத வாய்க்காலுக்கு வடக்கு முதற் கண்டத்து
- 4 [ப]ஞ்சாகூர விரையகப்பிள்ளையார் திருவிருப்புக்குத் தெற்கும்

ஆக இந்நான்கெல்லைக்குள் நடுவு [த]டி றினால்
 மிகுதிக்குறைவு உள்பட றூகூசு இந்நிலம் நான் மாவரை
 யும் ஜனநாதன் வாய்க்காலுக்குத் தெற்கும் ஆழங்கா
 லென்று பேர் கூ[வ*]ப்பட்ட நிலத்துக்கு கீழ்பாற்கெல்லை
 அத்திபா

5 இந்நிலம் ஒன்றே ஆறுமாக்காணி இற்றைநாளால் விற்றுக்
 குடுத்துக் கொள்வதான எம்[மிலிசை]ந்த விலைப்பொருள்
 அன்றாடு நற்க்காசினால் ஁ா இப்பணம் நூற்றுக்கும் இந்
 நிலம் ஒன்றே ஆறுமாக்காணி விற்றுக்குத்தேன் இப்படிக்கு
 இவை அத்திபாக்கிழார் ஆலால சுந்தரப் பெரு

6 இரேவதி நாள் வீராக்கநல்லூரில் பாக்கிறகத்தூரில் கட்டி
 மானி குடிநாயன் ஜனனாத மங்கலத்து . . .
 . . டக்கு இரண்டாங் கண்டத்து காளி ஆ [எ]ன்று
 பேர் கூவப்பட்ட நிலத்து[க்கு] நிலத்
 துக்கும் பாற்கெல்லை குலை[க்கு வடக்கு]

II

1 இருபத்தொன்றாவது உஷப நாயற்று வடவடக்கூத்து ஁யடி.யு*
 புதன்கிழமையும்

2 காணியென்று பேர்கூவப்பட்ட தடிபலவினால் நிலத்துக்கு கீழ்
 பாற்கெல்[லை]

3 தடிநினால் நிலத்துக்கு கீழ்பாற்கெல்லை விற்கின்றேன் நிலத்துக்கு
 மேற்

4 காணியாய் பாரத்துவாசி றூ^ணகூ^ணபட்டனுக்கு தன்மமாகக் குடு .

5 முதுகண்ணாக உடைய நெற்
 நானேன் இ

மாவட்டம் :	தஞ்சை	ஆட்சி ஆண்டு :	—
வட்டம் :	நன்னிலம்	வரலாற்று ஆண்டு :	கி. பி. 16-ஆம் நூற்றாண்டு
ஊர் :	கீழகரம்	இந்தியக் கல்வெட்டு ஆண்டு அறிக்கை	} —
மொழி :	தமிழ்	முன் பதிப்பு :	--
எழுத்து :	தமிழ்	ஊர்க் கல்வெட்டு எண்	} 6
அரசு :	நாயக்கர்		
மன்னன் :	—		

இடம் : ஆதிபுரீஸ்வரர் கோயில் அர்த்த மண்டப நுழை வாயிலில் உள்ளது.

குறிப்புரை : ஸ்ரீமல்லிய நாயக்கர் என்பவரின் குமாரர் ஸ்ரீவிருப்பண்ண உடையார் என்பவர் இக்கோயில் அர்த்த மண்டபத்தை திருப்பணி செய்ததாக கூறப்பட்டுள்ளது.

கல்வெட்டு :

- 1 [க]ல்லியாண புரவாத . வர் ஸ்ரீமல்லிய நாயக்கர் குமாரர்
- 2 ஸ்ரீவிருப்பண்ண உடையார் திருப்பணி அ[ர்*]த்த மண்டபம்

மாவட்டம் :	தஞ்சை	ஆட்சி ஆண்டு :	10-ஆவது
வட்டம் :	நன்னிலம்	வரலாற்று ஆண்டு :	கி.பி. 1128
ஊர் :	கீழகரம்		
மொழி :	தமிழ்	இந்தியக் கல்வெட்டு ஆண்டு அறிக்கை	} 347/1925
எழுத்து :	தமிழ்		
அரசு :	சோழர்	முன் பதிப்பு :	—
மன்னன் :	விக்கிரமசோழன்	ஊர்க் கல்வெட்டு எண்	} 7

இடம் : ஸ்ரீ ஆதிபுரீஸ்வரர் கோயில் கருவறையின் மேற்குப்புற ஜகதியில் உள்ளது.

குறிப்புரை : மன்னனுடைய ஆணையின் படி அரும்பாக்கிழான் சீகண்டதேவன் அதரவீசி ஆடுவான் முனைய தரையன் என்பவன் மனை விற்றுக் கொடுத்த செய்தி கூறப் பட்டுள்ளது. மன்னன் ஆணையிடும் பொழுது பழையாருகிய முடி கொண்ட சோழபுரத்தில் தனது தேவியுடன் அமர்ந்து ஆணையிட்டதாகத் தெரிகிறது. இக் கல்வெட்டின் இறுதி காணப்படவில்லை.

கல்வெட்டு

- 1 [ஸ்வஸ்தி ஸ்ரீ விக்கிரம சோழதேவற்குயாண்டு]*
- 2 பத்தாவது கற்கடக நாயற்று சுவரவக்ஷத்து ஶுதிகையும் செவ்வாய்க்கிழமையும் பெற்ற சதையத்து நாள் ஜயங் கொண்ட சோழமண்டலத்து புலியூர் கோட்டத்து ராஜேந்திர சோழ வளநாட்டு இரா
- 3 அத்தி பாக்கத்து அரும்பாக்கிழான் சீ கண்ட தேவன் அதரவீசி ஆடு[வா]ன் முனையதரையர் பக்கல் கொண்ட பெருமாள் விக்கிரம சோழ தேவற்கு ஏழாவது சித்திரை மாதத்து பழையாருன முடி கொ
- 4 ண்ட சோழபுரத்து யான் கெங்கை கொண்டான் மண்ட பத்து இருமருயுந்துய்ய பெருமாள் சோபானத்து அவனி முழுது முடையாளுடன் வீற்றிருக்க ஶுலாதஞ் செய்தருள திருநாமத்தால்

- 5 பரியில் இட்டுத் தந்...ஜனநாதன் அத்திப் பாக்கத்து என்
காணியாய் என் [ந]ற்றேர பாதியில் இற்றை நாளால்
விற்றுக்குடுத்தமனை ஆவது இவ்வூர் வடக்கி
- 6

மாவட்டம் :	தஞ்சை	ஆட்சி ஆண்டு :	—
வட்டம் :	நன்னிலம்	வரலாற்று ஆண்டு :	கி.பி. 12, 13-ஆம் நூற்றாண்டு
ஊர் :	கீழகரம்	இந்தியக் கல்வெட்டு ஆண்டு அறிக்கை	} —
மொழி :	தமிழ்	முன் பதிப்பு	
எழுத்து :	தமிழ்	ஊர்க் கல்வெட்டு எண்	} 8
அரசு :	—		
மன்னன் :	—		

இடம் : ஆதிபுரீஸ்வரர் கோயில் அர்த்த மண்டபத்தின் தென்புறச்சுவரில் உள்ளது.

குறிப்புரை : துண்டுக்கல்வெட்டுக்கள்.

கல்வெட்டு :

I

- 1 முக்காலே மாவும் ஜனனாதன் வாய்க்காலுக்கு வடக்கு இரண்டாங்
- 2 துக்கு தெ இன்னான் கெல்லைக்குள் நடுவுபட்ட சிகுதிக் குறைவு உள்பட தடி ஒன்றினால் ரு ரு கூ இன்னில மூன்று மா முக்காணியும் ஆக ரு ரு ப கூ இன்னில ஒன்றே ஒரு மா முக்காணிக்கும் இற்றைநாளால் விற்றுக் குடுத்துக் கொள்வதான எம்மிலிசைந்த விலைப் பொருளன்றாடு நற் காசுனால்
- 3 எழுதினமைக்கு [இ]வை நெடுமணலுடையான் திருச்சிராப்பள்ளி உடையான் எழுத்து இப்படி அறிவேன் திருவையாறுடையானேன் இவை என் எழுத்து உ இவன் தம்பி வளத்து வாழ்வித்தான் தற்குறியானமைக்கு இவை இவ்வூர்த் திரு முற்றத்துக்காணி உடைய ஸ்ரீ கஜ பட்டன் எழுத்து உ

II

1 த் தெண்வேலியும் கைய்க் கொண்டு நெல்லும் புல்லும் இறுங்கு

III

கருவறை தெற்கு ஜகதிப்படையில்

- 1 கோயில் தானத்த
- 2 இறையிலியாக குடுத்தோம்
- 3

மாவட்டம்	தஞ்சை	ஆட்சி ஆண்டு :	8-ஆவது
வட்டம் :	நன்னிலம்	வரலாற்று ஆண்டு :	கி.பி. 11, 12-ஆம் நூற்றாண்டு
ஊர் :	கீழ்கரம்	இந்தியக் கல்வெட்டு ஆண்டு அறிக்கை	} 348/1925
மொழி :	தமிழ்	முன் பதிப்பு :	
எழுத்து	தமிழ்	ஊர்க் கல்வெட்டு எண்	} 9
அரசு	சோழர்		
மன்னன் :	—		

இடம் : ஆதிபுரீஸ்வரர் கோயிலின் தெற்குப் புறச் சுவரில் உள்ளது.

On the South wall of the Adipursvara temple . . . - . . . - 8th year. Tamil-Records a tax free gift of 38 veli of land to the temple by the king for worship and offerings during the service called Sundara Pandyan Sandhi instituted by him.*

ஆதிபுரீஸ்வரர் கோயிலின் தென்புறச் சுவரில் உள்ளது . . . - . . . - எட்டாவது ஆட்சியாண்டு தமிழ் மன்னவனால் சுந்தரபாண்டியன் சந்தி என்ற தன்னுடைய பெயரில் வழிபாடு நடத்துவதற்கு 38 வேலி நிலம் கோயிலுக்கு கொடுத்த செய்தி குறிக்கப்பட்டுள்ளது.

* இக்கல்வெட்டு தமிழ்நாடு அரசு தொல்பொருள் ஆய்வுத் துறையினரால் படியெடுக்கப்படவில்லை - தற்போது இக்கல்வெட்டு அங்கு காணப்படவில்லை.

மாவட்டம் :	தஞ்சை	ஆட்சி ஆண்டு :	சமீ 1441
வட்டம் :	நன்னிலம்	வரலாற்று ஆண்டு :	இ.பி. 1819
ஊர் :	கூந்தலூர்		
மொழி :	தமிழ்	இந்தியக் கல்வெட்டு ஆண்டு அறிக்கை	} 538/1922
எழுத்து :	தமிழ்		
அரசு :	விஜயநகர்	முன் பதிப்பு :	—
மன்னன் :	வீரபிரதாப கிருஷ்ண தேவமகாராயர்	ஊர்க் கல்வெட்டு எண்	} 1

இடம் : சிவன் கோயில் கருவறை மேற்குச் சுவரில் உள்ளது.

குறியீடு : இவ்வூர் கோயில் இறைவனுக்கு வேண்டும் பூசைத் திருப்பணிக்கு நிலம் வழங்கிய செய்தியைக் கூறுகிற துண்டுக் கல்வெட்டு.

கல்வெட்டு

1

2 வீரபுஷ்பாப ஸ்ரீ கஜஹ்யதேவ [மகாராயர்]
. சோழ மண்டலம் குலோத்துங்க சோழ வள
நாட்டு திருநறையூர் பற்று கீழ் கூறு கூந்தலூர் தம்பிரானார்
திருக்காட்டுறைவார்க்கு , ஸாஸந பட்டயம் குடுத்த
படி இந்த ஊர் தம்பிரானாற்கு மதபூசை திருப்பணிக்கு தர
வேணும் என்று திருப்பணிச்சவன் அம்பலத்தாடியார்

3 வருகிற சோழ குலவரி கல்ல [கா]ணிக்கை
இரா த்தனை அவதாவத்தனை . லத்தாம
[கா]ணிக்கை மற்றும் முதலாக நடந்து வரும் வாரிகள் உண்
டானதும் தம்பிரானார் திருக்காட்டுறைவார் மதபூசை திருப்
பணிக்கு கழித்து உஜீர வரை காலத்திலே ஸஹா
. . . . ஞாராவஹாக முன் கோயிலுக்கு நடந்து
வருகிற ஆய [வேலியினாலும்] நீங்கல் ஆக . . . பற்று* . . .

On the west and South walls of the Jambukaranyesvara Temple at Kundalur. Vijayanagara Virapratapa Krishnayade[va. Maharaya] Saka 1441, Pramadi, Makara, Su. utthana-dvadasi, [Monday] Re[va]ti. Tamil and Grantha-Gift of land of taxes free in Kundalur, the eastern division of Tirunaraiyur in Kulottonga sola-Valanadu, by the king, excluding-the five Veli of land already belonging to the temple of Tambirana Tirukkatturaivar at Kundalur, for Conducting the Makha festival in the temple, at the request of a certain Tiruppanichchavan Ambalattadiyar.

கல்வெட்டு மிகவும் சிதைந்து விவரங்களை புரிந்து கொள்ள இயலாத காரணத்தால் இந்தியக் கல்வெட்டு ஆண்டறிக்கையினையும் இத்துடன் அச்சிட்டிருக்கிறோம்.

மாவட்டம் :	தஞ்சை	ஆட்சி ஆண்டு :	—
வட்டம் :	நன்னிலம்	வரலாற்று ஆண்டு :	கி. பி. 17, 18-ஆம் நூற்றாண்டு
ஊர் :	கூந்தலூர்	இந்தியக் கல்வெட்டு ஆண்டு அறிக்கை	} 539/1922
மொழி :	தமிழ்	முன் பதிப்பு :	
எழுத்து :	தமிழ்	ஊர்க் கல்வெட்டு எண்	} 2
அரசு :	நாயக்கர்		
மன்னன் :	—		

இடம் : சிவன் கோயிலில் உள்ள தனிக்கல்வெட்டு.

குறிப்புரை : பூஜை முதலியவற்றிற்கு நிலம் தானமாகக் கொடுத்த செய்தி கூறப்பட்டிருக்கிறது. முதல் பன்னிரு வரிகளும் மிகவும் சிதைந்து காணப்படுகின்றன.

கல்வெட்டு

1	16	பல பாகமும் இ
2	17	த் தம்மத்துக்கு
3	கோயில்	18	நரியூருவரை வி
4	19	நாதம் பண்ணு
5	வர்கள் நூ . . .	20	வான் பஞ்சமா
6	21	பாதகம் செ[ய்]து
7	22	கங்கை க(ர)
8 தம்மம் சு	23	ரை[யி*]ல் கார
9	(சாமிக்கு) பூசைக்	24	பசுவை கெ
10	கு ஆன	25	ரன்ன தோ
11	26	ஷத்திலே டே
12	27	பாவான் [கூ
13	க த நாலும் திரு	28	ருதூர் வரை] டே
14	வீதியில் துசை	29	பாவான் உ
15	ப்பட நிலமு		

On a slab set up in front of the Same temple.....Hevilambi, Tai, 5 Tamil-Modern. States that the lands in the four streets were the gift of a certain Vinaititta-Mudaliyar, which was made at the request of one Isura-Ayyanavargal for daily worship and repairs in the Isvara temple at Kundalur.

* கல்வெட்டு மிகவும் சிதைந்துள்ள காரணத்தினால் இந்தியக் கல்வெட்டு ஆண்டறிக்கை வரினையும் இத்துடன் அச்சிட்டிருக்கிறோம்.

மாவட்டம் :	தஞ்சை	ஆட்சி ஆண்டு :	—
வட்டம் :	நன்னிலம்	வரலாற்று ஆண்டு :	கி.பி. 12, 13-ஆம் நூற்றாண்டு
ஊர் :	கூத்தனூர்	இந்தியக் கல்வெட்டு ஆண்டு அறிக்கை	} 109/1927-28
மொழி :	தமிழ்	முன் பதிப்பு :	
எழுத்து :	தமிழ்	ஊர்க் கல்வெட்டு எண்	} 1
அரசு :	—		
மன்னன் :	—		

இடம்: சரஸ்வதி அம்மன் கோயிலில் உள்ள தனிக்கல்வெட்டு

குறிப்புரை : மலரியைச் சேர்ந்த கவிச்சக்கரவர்த்திகள் பேரனார் ஆகிய கவிப் பெருமாளான ஒவாத கூத்தர் என்பவர் இவ்வூரிலுள்ள சரஸ்வதி தேவியை எழுந்தருளுவித்தார் என்ற செய்தியும் அவர் இவ்வூரில் காணியாக நிலம் பெற்றிருந்தார் என்ற செய்தியும் தெரிய வருகிறது.

கல்வெட்டு :

- 1 ஊரஹதி தேவியை எழுந்
- 2 தருளுவித்தார் இவ்வூர் னா
- 3 காணியுடைய மலரி உடையார்
- 4 இந்த(க்)கவிச்சக்கரவர்த்திகள் பேர
- 5 னர்கவிப் பெருமாளான ஒவாத கூத்தர்

மாவட்டம் :	தஞ்சை	ஆட்சி ஆண்டு :	—
வட்டம் :	நன்னிலம்	வரலாற்று ஆண்டு :	கி.பி. 1492
ஊர் :	கூத்தனூர்	இந்தியக் கல்வெட்டு ஆண்டு அறிக்கை	} 110/1927-28
மொழி :	தமிழ்	முன் பதிப்பு :	
எழுத்து :	தமிழ்	ஊர்க் கல்வெட்டு எண்	} 2
அரசு :	—		
மன்னன் :	—		

இடம் : சரஸ்வதி அம்மன் கோயில் தனிக்கல்வெட்டு.

குறிப்புரை : கும்பகோணம் இஷ்டகா மடத்தைச் சேர்ந்த புருஷோத்தமபாரதி என்பவர் சரஸ்வதி தேவிக்கு தானம் செய்ததைக்குறிக்கிறது.

கல்வெட்டு :

1	12	ஊகா ழ ⁶
2	. . ம்பார்	13	ஸ்ரீ புரு ஷோ ⁷
3	த் தன்மம்	14	தஹாரதி ⁸
4	ஸு ஹ உ	15	ஸ்ரீ வாஶிக ⁹
5	ஶு ஶ ஶீ	16	ள் கூத்தனூ
6	ஸ்ரீ ஶகாஷ ¹	17	ர் ஹாஜந ¹⁰
7	ஸு சூகா ²	18	த்திந் பக்த வி
8	ல் டரியாவி ³	19	னான ஶரஶுதி
9	ய் ஶு ஆநிமீ ⁴	20	தேவிக்கு கொண்
10	யிச உ குஹ ⁴	21	டுகுடுத்த ஹா[க]
11	ஶோணா ⁵	22	மோன்றும்

* 1. சகாப்த 2. 1414 3. பரிதாவி 4. கும்ப 5. கோணம் 6. இஷ்டகாமட
ஸ்ரீ புருஷோ 8. தம பாரதி 9. ஶ்ரீ பாதம் 10. மகாஜந

மாவட்டம் :	தஞ்சை	ஆட்சி ஆண்டு :	—
வட்டம் :	நன்னிலம்	வரலாற்று ஆண்டு :	கி.பி. 17, 18-ஆம் நூற்றாண்டு
ஊர் :	நடுவச்சேரி	இந்தியக் கல்வெட்டு ஆண்டு அறிக்கை	} —
மொழி :	தமிழ்	முன் பதிப்பு :	
எழுத்து :	தமிழ்	ஊர்க் கல்வெட்டு எண்	} 1
அரசு :	—		
மன்னன் :	—		

இடம் : . நடுவச்சேரி குழாயடி கீழே உள்ள கல்லில் உள்ளது.

குறிப்புரை : துண்டுக் கல்வெட்டுக்கள்

கல்வெட்டு :

- 1
- 2 . . முன்தியந . .
- 3 [ம] பங்குனி மா . .
- 4 [ஸம்] ம
- 5
- 6 . . . மேனி
- 7 தண்டத்து [எழு]
- 8 [ந்தரு]ளு [வித்த]
- 9 . . . தேவர் . . .
- 10 . . . ரார் சால
- 11 மாளவ பிராநுத்
- 12 இராசற்கு திரு
- 13 த்தோட்ட[ம்]
- 14 ஆக சேத்த
- 15 சோழ மண்ட
- 16 லம் திருவாரு
- 17 ர் தேய
- 18 மாணிக்கவ
- 19

மாவட்டம் :	தஞ்சை	ஆட்சி ஆண்டு :	—
வட்டம் :	நன்னிலம்	வரலாற்று ஆண்டு :	கி.பி. 1859-ஆம் ஆண்டு
ஊர் :	போழக்குடி	இந்தியக் கல்வெட்டு ஆண்டு அறிக்கை	} 280 of 1950/51
மொழி :	தமிழ்	முன் பதிப்பு :	
எழுத்து :	தமிழ்	ஊர்க் கல்வெட்டு எண்	} 1
அரசு :	—		
மன்னன் :	—		

Polakkudi – Back of a Jaina image near the tank.

Salivanana-Saka 158[1], Pramadi, Adi.....Tamil. States that Rajamanya Rajasri Mallarirayar had a tank dug at Pelakuai and issued orders prohibiting baling out of water from it by baskets (for irrigation) and the cutting down of trees around it.

குளத்தினருகில் உள்ள ஜைனச்சிலையின் பின்புறம் உள்ளது.

சாலிவாகன சகாப்தம் 158[1] பிரமாதி, ஆடி... யைச் சேர்ந்த தமிழ்க் கல்வெட்டு. ராஜமான்ய ராஜாஸ்ரி மல்லாரிராயர் பேழைகுடியில் குளம் வெட்டிய செய்தியும் அக்குளத்திலிருந்து கூடையால் தண்ணீர் இறைப்பதற்கும் குளத்தைச் சுற்றியுள்ள மரங்களை வெட்டுவதற்கும் தடை விதிக்கப்பட்டிருந்த செய்தியும் தெரிய வருகிறது.

மாவட்டம் :	தஞ்சை	ஆட்சி ஆண்டு :	—
வட்டம் :	நன்னிலம்	வரலாற்று ஆண்டு :	கி.பி. 12, 13-ஆம் நூற்றாண்டு
ஊர் :	சிக்கல்	இந்தியக் கல்வெட்டு ஆண்டு அறிக்கை	} —
மொழி :	தமிழ்	முன் பதிப்பு :	
எழுத்து	தமிழ்	ஊர்க் கல்வெட்டு எண்	} 1
அரசு	—		
மன்னன் :	—		

இடம் : அகஸ்தீஸ்வரர் கோயில் கருவறை வடக்கு, மேற்குப் புற பட்டிகையில் உள்ளது.

திறிப்புரை : துண்டுக்கல்வெட்டுக்கள். நில விற்பனை தொடர்பான கல்வெட்டாக இருக்கலாம்.

கல்வெட்டு :

I

- 1
- 2 புரங்கள் பா யும் திங்கள் கிழமையும் பெற்ற உத்தரத்து நாள் உ(ர)ய்ய கொண்டார் வளநாட்டு நாட்டு அகரம் ஸிவீரராஷ ஆக சிறுபடி நிலம் இரண்டு பேராலூர் நாட்டு அகர[ம்*] வீரராஷ
- 3 . . வாதகாறர் திருக்கற்றளி திருப்பணிக்கு கூடி இரு[ந்து]
- 4 சிவஹ[ர*]ஶன் நிலத்துக்கு மேற்கு நிலம் இரண்டு [மா]க் காணியும் செஞ்சட பக்க கொண்டார் சிறுத்தொண்டர் ஆந இசைவுதீட்டுக் குடுத்த பரிசாவது [இவ்வாட்டை
- 5 ல் பெற்று என்னுதாய் நான் [அ]னுஹொவித்து வருகிற படி நிலம் இரண்டு வி[லை]யாக நிபூயித்து இக்கோ

II

- 1 சதிரத்துக்கும் த்திகள் ஸ்ரீராஜராஜ தேவற்கு அலாவத்து இவர் ஊரிகை
- 2 ண னேன் இவ்வூர் பிடாகை த காசில் நான் விலையாக நிபூயித்து

மரவட்டம் :	தஞ்சை	ஆட்சி ஆண்டு :	—
வட்டம் :	நன்னிலம்	வரலாற்று ஆண்டு :	கி.பி. 12, 13-ஆம் நூற்றாண்டு
ஊர் :	சிக்கல்	இந்தியக் கல்வெட்டு ஆண்டு அறிக்கை	} —
மொழி :	தமிழ்	முன் பதிப்பு	
எழுத்து :	தமிழ்	ஊர்க் கல்வெட்டு எண்	} 2
அரசு :	—		
மன்னன் :	—		

இடம் . அகஸ்தீஸ்வரர் கோயில் கருவறை தெற்குப்புற பட்டிகையில் உள்ளது.

குறியீடுரை : துண்டுக் கல்வெட்டு.

கல்வெட்டு :

- 1 ஸ்வஸ்திஸ் திரிபுவநச் சக்க யற்று வூவ-
பக்ஷத்து [பூயி]மயும் பெற்ற டத்து நாள் . . .
கருணாகர வாய்க்காலுக்கு வடக்கு மே[ற்கு]
தேவகன்மிகளுக்கு பூமாண [இசைவுத்தீட்டு]
- 2 அரணைப் போல ஸ்ரீரங்க டியார் திருவ
ஆஜிவணேஸ்ர[ர] தேவர்கன்மிக ஸஃஸாரடிக்ஷிணை*க்கு
. ஆகப் பெற்றும் இவ்[லு]ர்ம
ஸம்ம[தி]த்து ஸடி . ம சந்ததுக்கு

மாவட்டம் :	தஞ்சை	ஆட்சி ஆண்டு :	—
வட்டம் :	நன்னிலம்	வரலாற்று ஆண்டு :	கி.பி. 12, 13-ஆம் நூற்றாண்டு
ஊர் :	சிக்கல்	இந்தியக் கல்வெட்டு ஆண்டு அறிக்கை	} —
மொழி :	தமிழ்	முன் பதிப்பு :	
எழுத்து :	தமிழ்	ஊர்க் கல்வெட்டு எண்	} 3
அரசு :	—		
மன்னன் :	—		

இடம்: அகஸ்தீஸ்வரர் கோயில் கருவறை வடக்கு முப்பட்டைக் குழுதத்தில் உள்ளது.

குறிப்புரை : துண்டுக் கல்வெட்டுக்கள்

கல்வெட்டு :

- 1
- 2 இப்படி அறிவேன்
உதுவெ-ஃழிமங்கலத்து நெழுத்து
- 3 க்கு யாண்டு நித்கீ கல்லாண ஊ[ர*]உ
நேன் இவ்வூ ற்று அ மாண்டு இவ்வூர்
. டி க்கல ரந்து உ கூது சூதகளும் ஊமா
யநுக்கு
- 4 வடக்கு இக்கோயில் கும்பிட்டு இருக்கும் ஆ
. தேவ பூமாணம் ப ராய் ஆண்டார்
இந்நிலம் உ ஓ ப க்கும் [இ]ரண்டாம் சதிரத்து
இ க்கடவதாகவும் இப்படி
- 5 [கெ]ரண்ட காசு உந சூமுன் அனைத்துங் இரண்டு மாக்காணி
அரைக்காணிக்கும் இ த்து ஏழு நூறுப்
இசைய்வு தீட்டு கயூாண காசு இ லால்
விட்ட காசு ஸீ தாகவும் இப்படி ஸம்ம[தித்து]
- 6 இவ்வாழிசணேயூரதேவ கன்மிகளுக்கு காசு [கு]டுத்தே
ன் ஆதிச(ண்)ணேயூர தேவர் கன்மி காசு பதின்
ஐய்யாஇரத்து த்து நடு இப்பூமாண
யான் நெழுத்து இவர்கள்

மாவட்டம் :	தஞ்சை	ஆட்சி ஆண்டு :	—
வட்டம் :	நன்னிலம்	வரலாற்று ஆண்டு :	கி.பி. 12, 13-ஆம் நூற்றாண்டு
ஊர் :	சிக்கல்	இந்தியக் கல்வெட்டு ஆண்டு அறிக்கை	} —
மொழி :	தமிழ்	முன் பதிப்பு :	
எழுத்து :	தமிழ்	ஊர்க் கல்வெட்டு எண்	} 4
அரசு :	—		
மன்னன் :	—		

இடம் : ஸ்ரீ அகஸ்தீஸ்வரர் கோயில் கருவறையின் மேற்கு முப்பட்டைக் குழந்தையில் உள்ளது.

குறிப்புரை : துண்டுக் கல்வெட்டுக்கள்.

கல்வெட்டு :

I

- 1 ய்யர் இர ர்க்கும் விலை யாக நிஸ்யி[த்து] சொட்டை வா
- 2 டால் ஸ்ரீரங்கநாம நேன் இன் நிலம் களுக்கு அ [இ]சையவு தீட்டு குடுத்தேன் த்த பரிசாவது இப்பிடா
- 3 இன் த நிலத்துக்கு இவர்கள் ங்கநா தேன் ஆஜிவணேப்பூரடேவ திருப்பணிக்கு பொலிசைக்கு கு
- 4 அறுபது அரைக்கும் இக்காசு பதின் நிலம் குழி [ஆதி]வணேப்பூரடேவர்கள்மிகளுக் தாகவும் இப்படி
- 5 [எ]முநாற்று அறுபது அரையும் விற்று நேன் இன் த [ஆதி]வணேப்பூரடேவர் கன்[மி] துக்கு விற்றுக்குடுத்த

II

- 1 வுடைய ஸூரமுடையானேன் இன் நிலங்கள்

மாவட்டம் :	தஞ்சை	ஆட்சி ஆண்டு :	32-ஆவது
வட்டம் :	நன்னிலம்	வரலாற்று ஆண்டு :	இ.பி. 1210
ஊர் :	சிக்கல்	இந்தியக் கல்வெட்டு	} —
மொழி :	தமிழ்	ஆண்டு அறிக்கை	
எழுத்து :	தமிழ்	முன் பதிப்பு :	—
அரசு :	சோழர்	ஊர்க் கல்வெட்டு	} 5
மன்னன் :	முன்றும் குலோத்துங்கன்	எண்	

குடம் : அகஸ்தீஸ்வரர் கோயில் கருவறை தெற்கு முட்பட்டைக் குமுதம் ஜகதி ஆகிய வற்றில் உள்ளது.

குறிப்புரை : முன்றும் குலோத்துங்க சோழனின் 32-ஆம் ஆட்சியாண்டில் 50 குழி நிலத்தை தர்ம தானமாக எழுதி கொடுத்த செய்தி கூறப்பட்டுள்ளது. கல்வெட்டு சிதறி துண்டு துண்டுகளாகி விட்டது. கிடைத்த ஓரிரு துண்டுகளைக் கொண்டு இக் கல்வெட்டு சேர்க்கப்பட்டுள்ளது.

கல்வெட்டு :

- 1 [ஹஷ்டீஸ்ரீ] திரிபுவநச் சக்கரவத்திகள் மதுரையும் ஈழமும் கருவூரும் பாண்டியன் முடித்தலை[யுங் கொண்டருளின ஸ்ரீ குலோத்துங்க சோழ தேவர்க்கு யாண்டு] கயஉ ஆவது கா[ர்*]திகை மாலு
- 2 மங்கலத்து . - சிக்கல் அகரத்து
அகரம் ஸ்ரீவீரராஶ்வச்ச
ஔமாண இசைவு தீட்டு குடுத்த பரிசாவது
- 3 . . . ஞ் சிறுவாய்[க்*]காலுக்கு மேற்[கு] நால் குழி ரு று
இக்குழி ஐ[ம்பதும்] நான் அனுஹாவித்து வருகிற . . .
உடலாக நீர் வார்த்து குடுத்தேன்
- 4 உரிமைகளும் அகப்பட இத்யஶஶாந
. சதாலயன்

மாவட்டம் :	தஞ்சை	ஆட்சி ஆண்டு :	—
வட்டம் :	நன்னிலம்	வரலாற்று ஆண்டு :	கி.பி. 12, 13-ஆம் நூற்றாண்டு
ஊர் :	சிக்கல்	இந்தியக் கல்வெட்டு	} —
மொழி :	தமிழ்	ஆண்டு அறிக்கை :	
எழுத்து :	தமிழ்	மூன் பதிப்பு :	—
அரசு :	—	ஊர்க் கல்வெட்டு	} 6
மன்னன் :	—	எண்	

இடம் : அகஸ்தீஸ்வரர் கோயில் கருவறை தெற்கு ஜகதியில் உள்ளது.

குறிப்புரை : மிகவும் சிதைந்த துண்டுக் கல்வெட்டு

கல்வெட்டு

- 1
- 2 இக்குழி எழுநூற்று அறுபது அ[றி]வேன் இக்குழி குலோத்துங் [கு]லோத்துங்க சோழ சது வே-ஃழி மங்
- 3 . . . குடாமையில் இற்றை நாளில் இவ்வூர் ச் சதுவே-ஃழிமங்கலத்து வெள்ளிக்கிழமையும் ஸூரமுடையார் கோயில்
- 4 பட்ட ஆமாண இசைவு தீட்டு இரண்டு மாத [தே]வதானம் திருப்பணி [தே]வ தான திருச்சிற்றம் ஆன சித்திரமேழி திருவேளக்காறர் இக்கோ
- 5 த்து ஆமாண இசைவு தீட்டுக் குடுத்[தேன்] [ஆதிச]ணைஹார ஡ேவர் கன்மி ஆக வும் பண்ணிக் குடுக்க கடவேனாக[வும்]
- 6 இசை[வ்]வு தீட்டு குடுத்தேன் இப்பூமாண இசைவு

மாவட்டம் :	தஞ்சை	ஆட்சி ஆண்டு :	16-ஆவது
வட்டம் :	நன்னிலம்	வரலாற்று ஆண்டு :	கி பி. 1162-ஆம் ஆண்டு
ஊர் :	ருத்ரகங்கை	இந்தியக் கல்வெட்டு ஆண்டு அறிக்கை	} -
மொழி :	தமிழ்	முன் பதிப்பு	
எழுத்து :	தமிழ்	ஊர்க் கல்வெட்டு எண்	} 1
அரசு :	சோழர்		
மன்னன் :	இரண்டாம் இராஜராஜன்		

இடம் : ஆபத்சகாயேஸ்வரர் கோயில் கருவறையின் வடபுறம் உபானத்திற்கு மேல் உள்ள கல்லில் உள்ளது.

குறிப்புரை : ராஜராஜசோழனின் பதினாறுவது ஆட்சியாண்டில் கொற்றமங்கலங்கிழான் திருவேகம்ப முடையானும், கருவூர்நாயகனும், திருவேகம்ப முடையான் குலோத்துங்கனும், விருதராஜ பயங்கரவளநாட்டு கோவிந்தனும், இவ்வூர் திருவிக்கிரம சோளீஸ்வரமுடைய நாயனார்க்குக் கோயிலும், திருமுற்றமும், திருமடைவிளாகமும் திருநந்தவனமும், மடமும், மண்டபங்களும் எடுத்த செய்தி கூறப்பட்டிருத்தல் வேண்டும்.

கல்வெட்டு :

- 1 ஷஷ்டீ திரிபுவனச் சக்கரவ[த்தி]கள் ஸ்ரீராஜராஜ தேவற்கு யாண்டு பதின் ஆறு[வது] ...[ன்னி] நாயற்
- 2 று பூவ-பகஷத்து ஷஷ்டமியும் திங்கள் கிழமையும் பெற்ற அனியத்து [நாள்] இராஜேந்திர சோழ
- 3 வளநாட்டு புறங்கரம்பை நாட்டுக் கொற்றமங்கலங்கிழான் திருவேகம்பமுடையான் கருவூர்நாயகனும் திருவேகம்ப முடையான் குலோத்துங்கனும் விருதராஜ பயங்கர வளநாட்டு கோவிந்தனும் திருவிக்கிரம சோளீஸ்வர முடையனாயநார் கோயிலுந் திருமுற்றமுந் திருமடை விளாகமும் திருநந்தவனமும் மடமும் மண்டபங்[களும்]*

மாவட்டம் :	தஞ்சை	ஆட்சி ஆண்டு :	—
வட்டம் :	தன்னிலம்	வரலாற்று ஆண்டு :	கி.பி. 12, 13-ஆம் நூற்றாண்டு
ஊர் :	ருத்ரகங்கை	இந்தியக் கல்வெட்டு ஆண்டு அறிக்கை	} —
மொழி :	தமிழ்	முன் பதிப்பு :	
எழுத்து	தமிழ்	ஊர்க் கல்வெட்டு எண்	} 2
அரசு	—		
மன்னன்	—		

இடம் : ஆபத்சகாயேஸ்வரர் கோயில் கருவறையின் வடபுற உபானத்தில் உள்ளது.

குறிப்புரை : கல்வெட்டின் தொடக்கம் காணப்படவில்லை. நிலவிலைப் பிரமாணம் பண்ணிக் கொடுத்த செய்தியை மட்டும் கூறுவனவாக இருத்தல் வேண்டும். கையெழுத்திட்டோரின் பெயர்கள் மட்டுமே காணப்படுகிறது.

கல்வெட்டு :

- 1
- 2 பிரமாணம் பண்ணிக் குடுத்தோம் ஆதிசண்டேஸூர தேவர் கன்மிகளுக்கு கொற்றமங்கலத்துக் கிழான் கருவுணையக னும் கொற்றமங்கல..... குலோத்துங்கனும் [பிட]லூர் தேகோவிந்தனும் பிடலூர் வேளானும்..... இவ்வனைவோம் இவர்கள் சொல்ல இப்பிரமா[ண] மெழுதிநேந் சிறுவருடையான் முத்தமழவர்கள் இப்படிக்கு இவை கொற்றமங்கலங்கிழான் திருவேகம்ப[மு]
- 3 டையான் கருவுணையகனெழுத்து - இப்படிக்கு இவை கொற்ற மங்கலத்து கிழான் திருமங்கல முடையான் குலோத்துங்க னெழுத்து இப்படிக்கு இவை பிடலூர் வேளான். கோவிந்தனே எழுத்து வேளாளன் [விக்]கிரம எமன்னன் ஷயிஞையானமைக்கு இவை பிடலூர் வேளான் விக்கிர மன்னந் இப்படி அறிவேன் கொற்றமங்கலக் கிழான் அரயன் நேதியணன் புறங்கரம்பை கோனெழுத்து

- 4 இப்படி அறிவேன் சிறுவேளுருடையான் திரு
வரங்க முடையான் அகரத்துப்பட்ட
. சிறுவேளுருடைய இப்படிக்கு
இவை....
- 5 சிறுவேளுருடைய திருச்சிற்றம்பலமுடையான் திருமாகாள
முடை[யான்] எழுத்து இப்படி அறிவேன் அமுத
காடன் பால ...இப்படி அறிவேன் தனியூருடையான்
சண்டேஹர[ன்] பிச்சன் எழுத்து இப்படி அறிவேன் நெற்
குன்ற[த்துகி]ழான் கருவுறையகன் முடிகொண்டானெழுத்து
இப்படி அறிவேன் இப்படி அறிவேன் திருவர
[ங்]க முடையான் திரும ... முடையானெழுத்து.

மாவட்டம் :	தஞ்சை	ஆட்சி ஆண்டு :	—
வட்டம் :	நன்னிலம்	வரலாற்று ஆண்டு :	கி.பி. 12, 13-ஆம் நூற்றாண்டு
ஊர் :	ருத்ர கங்கை	இந்தியக் கல்வெட்டு ஆண்டு அறிக்கை	} —
மொழி :	தமிழ்	முன் பதிப்பு :	
எழுத்து :	தமிழ்	ஊர்க் கல்வெட்டு எண்	} 3
அரசு :	—		
மன்னன் :	—		

இடம் : ஸ்ரீ ஆபத்சகாயேஸ்வரர் கோயில் கருவறை வடபுறம் உபானத்தில் உள்ளது.

குறிப்புரை : இக்கல்வெட்டின் ஆரம்பமும் முடிவும் காணப்படவில்லை. நிலத்திற்கு எல்லைகள் கூறப்பட்டுள்ளன. கோயிலைச் சேர்ந்த புளியங்கொல்லை என்ற இடத்தின் பெயரும் பிடாரி கோயிலும் குறிப்பிடப்படுகிறது. வேறு எந்த விவரமும் அறிந்து கொள்ள இயலவில்லை.

கல்வெட்டு

1

2 க்கும் தென்பாற்கெல்லை [வீரமையா]றுக்கு வடக்கும் மேல்பாற்
கெல்லை இ தேவர் புளி[ய*]ங் கொல்லை [ந]த்தத்துக்கு [கி]ழக்
கும் வடபாற்கெல்லை தேவர் புளி[ய*]ங்கொல்லை நத்தத்துக்குத்
தெ[ற்]கும் [இவ்விசைன்த பெருநான்]கெல்லையுள் நடுவுபட்ட
[நில]த்து மேற்[க]டைய நீக்கி இதன் கிழக்கு
. இன்னம்

3 கள் விற கருப்படி நாலுமாவுக்கு . . பாற்கெல்லை கிறையன்
கொள்ளி நிலத்துக்கு எங்க[ள்] அகரத்து நத்தத்துக்கு இத்
தேவ[ர்] புளியங்கொல்லை நத்தத்துக்கும் மேற்கும் தென்
பாற்கெல்லை கருப்படிக்கு தெற்கில் வரம்பில் ...
சறுதிக் வடக்கும் [மேல்பாற் கெல்லை
பிரமீஸூர[ர்] வாய்க்கால் துடங்கி வடக்கு நோக்[கி] புவங்
. . யானில்

- 4 ற்கை . . . காலுக்குக் கிழக்கும் வடபாற்கெல்லை அச்சுதமங்கல
[த்]து எல்லைக்குத் தெற்கும் இவ்விசைந்த பெருநான் கெல்லை
யுள் நடுவுபட்ட விளைநி[லம்].. நானூறும் இன்னம் நா...
விட்ட கூறையன் கொள் நிலத்துக்குக் கீழ்பாற் கெல்லை
பிடாரிகோயிலுக்கு பிடாரி நிலத்துக்கும் மேற்கும்
தென்பாற் கெல்லை இத்தேவர் புளியங்கொல்லை நத்தத்துக்கு
- 5 ங்க நிலத்துக் குடியிருப்பு நத்தத்துக்கும் வடக்கும் மேல்பாற்
கெல்லை இத்தேவர் கருப்படி நிலத்துக்குக் கிழக்கும் வட
பாற்கெல்லை அச்சுதமங்கலத்தெல்லைக்கு தெற்கும் இ
விசைந்த பெருநான்கெல்லையுள் நடுவுபட்டகுழி இரு
ஆறும் நாங்கள் விட்ட விளைநிலங்கள் ஆயிரத்தெண்
ணூறுங் முன்னூறும் நத்தத்துகுழி ஆ[யிர]த்
தெண்ணூறும் குழி மூவர்....
- 6[மே]ற்கும் தென்பாற் [கெல்லை] றுக்குழி புளியடி
என்று பேர் கூவப்[பட்ட] நிலத்து
- 7 ஆற்றார் எல்லைக்கும் தெற்கும் இவ்விசைந்த பெருநான் கெல்லை
யுள் நடுவுபட்ட கொல்லையில் வடமேற்கடைய பெரு
நிலங்கள் ஆக.
- 8 விளை நிலத்துக்கோ.... [செ]லுத்துகைக்கு நாங்கள் விட்ட
விளை நில[த்து] ... வது எங்கள் மனலி என்று பேர் கூவப்
பட்ட நிலத்துக்கு கீழ்பாற்கெல்லை ஆற்றார் எல்[லை]
- 9 ... கொல்லை நத்தத்துக்கு மேல்பாற்கெல்லை ஆற்றார் எல்லைக்கு
தெற்கும் இவ்விசைந்த பெருநான் கெல்லையுள் நடுவுபட்ட
விளை நிலங்குழி எண்ணூற்றைம்பது

காலகட்டம் :	தஞ்சை	ஆட்சி ஆண்டு :	—
வகை :	நன்னிலம்	வரலாற்று ஆண்டு :	கி.பி. 12-ஆம் நூற்றாண்டு
ஊர் :	ருத்திர கங்கை	இந்தியக் கல்வெட்டு ஆண்டு அறிக்கை	} —
மொழி :	தமிழ்	முன் பதிப்பு :	
எழுத்து :	தமிழ்	ஊர்க் கல்வெட்டு எண்	} 4
அரசு :	—		
மன்னன் :	—		

இடம் : ஸ்ரீ ஆபத்சகாயேஸ்வரர் கோயில் கருவறையின் மேற்குப்புற உபானத்தில் உள்ளது.

குறிப்புரை : இக்கல்வெட்டின் தொடக்கமும் முடிவும் காணப்படவில்லை. இவ்வூர் கோயிலுக்கு பலரும் தன்மதானமாக நிலம் கொடுத்த செய்தியும் நிலத்தின் எல்லைகளும் கூறப்பட்டுள்ளன.

கல்வெட்டு :

1

2 கீழ்பாற்கெல்லை அரிசில் நீரோடு [க]ராலுக்கு மேற்கும் தென் பாற்கெல்லை அச்சுத] மங்கலத்து] அரிசிலாற்று நீரோடு காலுக்குத் தெற்கும் இறையிலியாக இக்கோயில் ஆதிசண்டேஸூரதேவர் சீபாதத்தே[த] தந்த...த்து தன்மத்[துக்கா]ணிப் பாம் ண்குடுத்த இந்நிலம் ஒன்றே முக்காலில் லெங்கல் நதவா ங்களோம் . . யால் வந்த நில முக்காலே [மு]க்காலு[ம்] திருநந்தவனம் உள்ளி[ட்*]டு வேண்டுவன செய்கைக்கு உடையார் புகழாபரணீஸூரம் உடையார் கோயில் ஆதிசண்டேஸூரதேவர் சீபாதத் க்காணி கீழ் செய் மாகாணி

3 இவிசைந்த பெருநான் கெல்லையுள் [ந]டுவுபட்ட நிலமேமு மாவும் . . . இருகிடந்தேய்யக்குலைக்குள் . . எல்லை[க்]குக் கிடந்த . . . இறையிலியாக மாக நீர்வாத்துக்

குடுத்தோம் இவ்வணவோம் இந் நிலத்தால் வந்த
 இறையுள்ளுத் . ங்களிலெங்களிலே தியர்ல். [ஏற்]றி
 இறுக்கக் கடவோமாகவும் இந்நிலத்து . . லெத்து எங்க
 ளோபாதி நிலம் காணிக்கும் ஊ[ர்] கீழ் இறையிலி விளை
 நிலத்துக்கு அந்தராயம் இறுக்கும்படி இறுக்கக்கடவதாகவும்
 புன்

4 நிலம் ஒருமாவரையும் [கு]றுமண் படுகைப்பாழ் நிலம் அரையே
 மூன்றுமாவும் கோ . . காலே அரைக்காலும் இத்
 ஸூரமுடை செய்க்கோ . . . நிலமே . . .
 முக்காணிக்கும் . . . யொரு வந்தபாதி அந்தராயம்
 இறுக்க கடவதாகவும் நீக்கி . . நிலமெட்டுமாவும் ஆற்று
 திருநந்தவனத்திலுங் கோயிலிலும்
 காத்துக்கொள்ளகடவதாகவும் இப்படியல்லது இத்தேவ
 தா[ன] நிலம் இப்படியே இறையிலியுந் [தகவிட்டு] இந்
 நிலத்தால் வந்த கடமை

5 மஹாதேவர் கோயில் [ஆ]திசண்டே[ட]ஸூரதேவர் கன்மிகளுக்கு
 பூமிதானம் பண்ணிப்பிரமானமாவுதாகவும் ... லில் இவது
 பிர ... தும் திருநந்தவனம் உள்ளிட்டு வேண்டுவன செய்
 கைக்கு இக்கோயில் ஆதிசண்டேஸூரதேவர் . . த்ததே தன்
 மதான இறையிலியாக நீர்வாத்து குடுத்து நாங்களும்
 எங்கள் வற்கத்தாரும் எங்கள் ப[க்]கல் பெற்றுடையாரும்
 நிலம் இப்படியே இறையிலியுந் தகவிட்டு இந்நிலத்தால்
 வந்த கடமை

6 னங் காட்டக்கடவதல்லதுதாகவு[ம்] இந்நிலத்து என்னைபாதி
 [ய]ரால் வந்த .னை நி ன செய்க்கொல்லைக்[கு]ம்
 [இறை]யிலி இபடுகை[க] [சந்தி]
 ராதித்தவற் [தேவ]தான இறையிலியாக உடை
 யார் புகழாபரணிஸூரமுடையார் கோயில் ஆதிசண்டேஸூர
 தேவர் சி[ஹஸ்த]த்து நீர்வாத்து இந்நிலத்துக்கு
 இறையிலியாகப் பிரமாணம் [பண்ணி]க்குடுத்தே[த]ராம் இசிறு
 வேளுருடையான் பொன்னமுதன் தேவர்கண்

7 இறையிலிபுன்செய்
 பனையூர்நாட்டு

8

மாவட்டம் :	தஞ்சை	ஆட்சி ஆண்டு :	—
வட்டம் :	நன்னிலம்	வரலாற்று ஆண்டு :	கி.பி. 11, 12-ஆம் நூற்றாண்டு
ஊர் :	ருத்ரகங்கை	இந்தியக் கல்வெட்டு ஆண்டு அறிக்கை	} —
மொழி :	தமிழ்	முன் பதிப்பு :	
எழுத்து :	தமிழ்	ஊர்க் கல்வெட்டு எண்	} 5
அரசு :	—		
மன்னன் :	—		

இடம் : ஸ்ரீ ஆபத்சகாயேஸ்வரர் கோயில் மகாமண்டபத்தின் மேற்குப்புற கொடுங்கை வரியிலுள்ளது.

குறிப்புரை : துண்டுக் கல்வெட்டுக்கள்

கல்வெட்டு :

- 1 புகழா என்று
 - 2 கொற்ற மங்கலத்துப் புகழாபரணீழரமு
- கோயிலின் தென்புற முகப்புப் படி
- 1 இவை இலாடத்தரையன் என்ப
- மகாமண்டப மேற்குப்புறப் பட்டிகை
- 1 கரணநாய யான்
 - 2 புகழாபரணீழரமுடைய...
- முகப்புவாசல் தென்புறச்சுவர்
- 1 இவை புரவுவரி ஸ்ரீக[ரணத்து நாயகம்]
- கோயில் முகப்புவாசல் தென்புறம்
- 1 கூடகாளி கவது விடங்க
. இந்நிலம்
 - 2 னத்துமுக ஸ்ரீமுத் ருடை
. னெழுத்து
 - 3 பனையூர்நாட்டு அம்பர் நா
[பாக்க]த்து உடையார் சுங்கந்தவிர்த்தருளின சுவோத்துங்க
சோழ தேவர்க்கு அளவில் நீங்கல[ாக] அரிசிலாறு
 - 1 நல்லூர் ரு
 - 2 கண்டமுதலாய் இறுப்பது

மாவட்டம் :	தஞ்சை	ஆட்சி ஆண்டு :	17-ஆவது
வட்டம் :	நன்னிலம்	வரலாற்று ஆண்டு :	கி பி. 1162-ஆம் ஆண்டு
ஊர் :	ருத்ரகங்கை	இந்தியக் கல்வெட்டு	}
மொழி :	தமிழ்	ஆண்டு அறிக்கை	
எழுத்து :	தமிழ்	முன் பதிப்பு	-
அரசு :	சோழர்	ஊர்க் கல்வெட்டு	}
மன்னன் :	மூன்றாம் இராஜராஜன்	எண்	

இடம் : ருத்திர கங்கை ஸ்ரீ ஆபத்சகாயேஸ்வரர் கோயில் கருவறையின் மேற்குப்புறம் உபானத்திற்கு மேல் பாவப்பட்ட கல்லில் உள்ளது.

குறிப்புரை : இராஜராஜ சோழனின் 17-ஆம் ஆட்சியாண்டினைச் சேர்ந்த இக்கல்வெட்டில் பலர் குறிக்கப்படுகின்றனர். கல்வெட்டின் பிற்பகுதி காணப்படவில்லையாதலால் செய்தியினை அறிந்துகொள்ள இயலவில்லை.

கல்வெட்டு :

- 1 ஷ்ரீ ஸ்ரீ திரிபுவனச்சக்கரவத்திகள் ஸ்ரீ இராஜராஜ தேவற்கு யாண்டு பதிநேழாவ
- 2 து கன்னி நாயற்று அபர பக்ஷத்து அட்டமியும் திங்கட்கிழமை யும் பெற்ற ஊமஸ்ரீஷ
- 3 து குலோத்துங்கசோழ வளநாட்டுப் பணையர் நாட்டுச் சிறுவேளுருடையா[ன்] பிரமன் தேவர் கன்
. ட்டாற்றார் நிலம் பநையர் நாட்டு மூவேந்த வேளானும் சிறு வேளுருடையானை
. னும் சிறுவேளுருடையான் [அரையன்] அழகிய தேவனை பணையர் நாட்டுக்கோனும் சிறுவேளுருடையான் திருமகாவுமுடையான் உடையனும் சிறுவேளுருடையான் மூவேந்திரசோழன் அமர்க்களந்தித்தனும் சிறுவேளுருடையான் திருச்சிற்றம்பலமுடையானும் சிறுவேளுருடைய ..

4 மாய் அரிசில் ஆற்றுக்குத்தெற்கும் மேற்கு மாசுத்துண்டப்பட்டு
எனக்கும் என் குடியில் ரா[ய]ன் சிறுவேளுருடையார்
. நிலங் வாற்றால் என்னை கோன் ஆட
வல்லானை பாம்பூர் நாட்டுக்கோனும் சிறுவேளுருடையான்
பொன்னமுதனும் சிறுவேளுருடையான் கோன் திருச்சிற்றம்
பல முடையானும் சிறுவேளுருடையான் கோன் ஆளுடை
யானும் சிறுவேளுருடையான் கோன் கூத்தாடுவானும் சிறு
வேளுருடையான் கோன் அமர்களந்தித்தனும் சிறுவேளுரு
டையான் கோன் ஆதித்தன் ஆ ன்களு[ள்ளி]ட்டார்
உட்பட்ட இவ்வனைவோம் இன்னாட்டுக் கோ

மாவட்டம் :	தஞ்சை	ஆட்சி ஆண்டு :	—
வட்டம் :	நன்னிலம்	வரலாற்று ஆண்டு :	கி.பி. 12, 13-ஆம் நூற்றாண்டு
புறம் :	குத்திர கங்கை	இந்தியக் கல்வெட்டு ஆண்டு அறிக்கை	} —
மொழி :	தமிழ்	முன் பதிப்பு :	
எழுத்து :	தமிழ்	ஊர்க் கல்வெட்டு எண்	} 7
அரசு :	—		
மனவன :	—		

இடம் : கருவறையின் முன் உள்ள மண்டபத்தரை

குறிப்புரை : துண்டுக் கல்வெட்டுக்கள்

கல்வெட்டு :

I

- 1 கூடினபடிக்கு [கா]ணியாக இந்நாட்டு எச . . .
- 2 . . நீர்வார்த்து குடுத்த சேரி மருந்து உமாவை ...
- 3 ாந் உடையார் சயித்த ஓபாத உயுகள ...
- 4 சயித்த ஊள பத்துநாலும் நீக்கி நி ...
- 5 உழந்தையுதிராஜன் எழுத்து இன ...
- 6 நில இத்தேவர் திருநா
- 7 யுகள அளக்கக ...
- 8 வேலி நிலத்தும்

II

- 1
- 2 உடையான்
- 3 குலராயன் எழுத்து
- 4 ருன் எதிராமாண்டு
- 5 யாக கூளகரு
- 6 சயித்த ஓபாத உயுகளச

III

தெற்குப்புறப் பட்டிகை

- 1 முத்த நாயக
- 2 றமங்கலத்து என்காணியான நிலத்து ...
- 3 கிழக்கும் வடபார்க் கெல்லை இந்நாட்டு ...
- 4 கோயில் திருமடைப்பள்ளி . .
- 5 செல்லக் கடவதாகவும் இப்படிக்கு ...

IV

- 1 [ப]ஷத்து துயே[ராதசியும்] ...
- 2 அமுது செ[ய்]த்ருள் ...
- 3 [மே]ற்கும் தென்[பாற்கெல்லை] ...
- 4 திருநாமத்து
- 5 நரித்த கறி அமுது

V

- 1 . ற மங்கலத்து ...
- 2 நீர்வார்த்துக்குடு ...
- 3 . எல்லைக்கு . .
- 4 [ஆ]ழாக்கும் திரு ...
- 5 மாற்றிப்போ ...
- 6

VI

தெற்குப்புறப் பட்டிகை

- 1 டை நாட்டுக்கொற்ற மான்
- 2 சோழவளநாட்டுப் பணையர் நாட்டுக்கோ
- 3 குடையானும் காணியா க்கு
- 4 நெய்[யாடி] அருள
- 5 கோயிலுக்கு நிமந்தத்து[க்கு]
- 6

மாவட்டம் :	தஞ்சை	ஆட்சி ஆண்டு :	—
வட்டம் :	நன்னிலம்	வரலாற்று ஆண்டு :	கி.பி. 12, 13-ஆம் நூற்றாண்டு
ஊர் :	ருத்திர கங்கை	இந்தியக் கல்வெட்டு ஆண்டு அறிக்கை	} —
மொழி :	தமிழ்	முன் பதிப்பு :	
எழுத்து :	தமிழ்	ஊர்க் கல்வெட்டு எண்	} 8
அரசு :	—		
மன்னன் :	—		

இடம் : பசுபதீஸ்வரர் கோயில் கருவறையின் மேற்குப்புற உபானத்தில் உள்ளது.

குறிப்புரை : நிலத்திற்கு எல்லைகள் கூறப்பட்டுள்ள துண்டுக்கல்வெட்டு.

கல்வெட்டு

- 1
- 2 விளைநிலம் ஒருமாவரையும் கொல்லை புன்செய் நில காலே பநையூர் மணலி . . நிலம் ஆறுமாவும் ஆறினுள் இத்திருநந்தவனம் றநெறியா மூலகாத்துக் ணலிநடக்குடுத்த நிலம் அரையும் ஆக நிலம் கீழ் பாற்கெல்லை அரிசிலாற்று நீரோடு காலுக்கு மேற்கு
- 3 ம்தென் பார்க்கெல்லை இராரான சிறுவேளு[ருடையான்] குவன ம் மேல்பார்க்கெல்லை கொற்றமங்கல [இறை இலி]க்கும் அதந் [எல்லைக்கும் கிழக்கும் வடபாற்க[கெல்லை அரிசிலாற்று நீரோடு காலுக்கு தெற்கு [இவ்விசைந்த பெருநான் கெல்லைக்கு]ள் நடுவுபட்ட நிலம் ஒன்றே எட்டு மாவும்
- 4 ருத்து த்துநிலம் எழுமாவுக்கு கீழ்பாற்கெ[ல்லை அரிசி[லாற்]று நீரோடு காலுக்கு மேற்கும் தென்பாற்கெல்லை அச்சுதமங்கலத்து [எல்லைக்கு] மேல்பாற்கெல்லை அச்சுதமங்கலத்து இராஜஇராஜ ஈழரமுடைய ம் வடபாற்கெல்லை அரிசிலாற்று நீரோடுங் [காலுக்கு]

மாவட்டம் :	தஞ்சை	ஆட்சி ஆண்டு :	14-ஆவது
வட்டம் :	நன்னிலம்	வரலாற்று ஆண்டு :	கி.பி. 1160
ஊர் :	ருத்ரகங்கை	இந்தியக் கல்வெட்டு	} —
மொழி :	தமிழ்	ஆண்டு அறிக்கை	
எழுத்து :	தமிழ்	முன் பதிப்பு :	—
அரசு :	சோழர்	ஊர்க் கல்வெட்டு	} 9
மன்னன் :	இரண்டாம் இராஜராஜன்	எண்	

இடம் : ஸ்ரீ ஆபத்சகாயேஸ்வரர் கோயில் பரிமளநாயகி அம்மன் சந்நிதி கருவறையின் கிழக்கு பக்கச் சுவரில் உள்ளது.

குறிப்புரை : இவ்வூர் கோயிலுக்கு அமாவாசி தோறும் நெய்யாடி அருளுவதற்கும் திருமந்திர போணகத்துக்கும் நிமந்தமாக நிலம் வழங்கப்பட்ட செய்தியைக் கூறுகிற கல்வெட்டு. ஒவ்வொருவரியின் இறுதியிலும் சில எழுத்துக்களும் கல்வெட்டின் கடைசிப் பகுதியும் காணப்படவில்லை.

கல்வெட்டு :

- 1 ஸ்ரீராஜராஜ தேவர்க்கு யாண்டு பதினொலாவது துலாநாயற்று அபரபக்ஷத்து ரேவதி நாள் [குலோத்]துங்க சோழவள நாட்டு பனையூர் நாட்டு
- 2 உடையார் விக்கிரம சோள்பூரமுடையார் சுலாவாலி தோறும் நெய்யாடி அரு[ளவு]ம் உள்ளிட்டு வே[ண்டும்] நிமந்தங்களுக்கு உடையார் கோயில் ஆதிசண்டேபூரதேவர் ஸ்ரீஊஸ்
- 3 பேர் கூவப்பட்ட நிலத்துக்குக் கீழ்பார்க்கெல்லை திரைமூருடையான் நிலத்துக்கு மேல்பார்க்கெ[ல்லை] திருநாமத்துக்காணி விக்கிரம சோழ
- 4 ல்லையுள் நடுவுபட்டருஃரு இந்நில மூன்றுமாவும் நீர்வார்த்துக்குடுத்தபடியே . . . பராய் இம்மா . . நெய் இரு நாழியும் . . தவ . . க்கு . .
- 5 ஆழாக்கு திருமந்திர போணத்துக்கு அரிசி இருநாழியும் பருப்பு இருநாழியும் . . . றும் திருவிளக்கெ . . . குடுத்த நில மூன்றுமாவுக்கும் ஊர் ஒப்

* இக்கல்வெட்டு கருவறையின் கிழக்குப்புறத்தில் மூன்று இடங்களில் தனித்தனியே பிரித்து வைக்கப்பட்டுள்ளது. அவை ஒரே கல்வெட்டாக இங்கு இணைக்கப்பட்டுள்ளது.

மாவட்டம் :	தஞ்சை	ஆட்சி ஆண்டு :	—
வட்டம் :	நன்னிலம்	வரலாற்று ஆண்டு :	கி.பி. 12, 13-ஆம் நூற்றாண்டு
ஊர் :	ருத்ரகங்கை	இந்தியக் கல்வெட்டு	}
மொழி :	தமிழ்	ஆண்டு அறிக்கை :	
எழுத்து :	தமிழ்	முன் பதிப்பு :	—
அரசு :	சோழர்	ஊர்க் கல்வெட்டு	}
மன்னன் :	—	எண்	

இடம் : பரிமளநாயகி அம்மன் சந்நிதி தெற்குயிப்புறப்பட்டிகையில் உள்ளது.

குறிப்புரை : துண்டுக்கல்வெட்டுக்கள்

கல்வெட்டு

I

- 1 ஷஷ்டீ திரிபுவன சக்கரவத்
- 2 திருச்சிற்றம்பல மங்கல
- 3 த்த நிலமாவது
- 4 ற்க்கும் ஆக இசைந்த பெருநான் [கல்லை]
- 5 ந்திரபோனகம் அமுது செய்தரு
- 6

II

தெற்கு சுவரில் உள்ளது

- 1 [ஏக]ாஷியும்
- 2 ா.வும் திருமேற்பு
- 3 [ப]ாற்கெல்லை
- 4 காணியாய் இந்
- 5 [உ]ள்ளிட்ட விஞ்சனங்[களும்]
- 6

III

- 1 இராஜேந்திரசோழ வளநாட்டுப்புறங்
- 2 டுவன வையுற்றுக் குடுக்க குலோத்
- 3 [எல்]லை திரைமுருடையானும் நெடுஞ்சே
- 4 அமாவாஸி துடங்கி அமரவா

IV

- 1 கிழ
- 2 ம் திருவி
- 3 ாக்கா
- 4 ல்
- 5 திருமே

மாவட்டம் :	தஞ்சை	ஆட்சி ஆண்டு :	—
வட்டம் :	நன்னிலம்	வரலாற்று ஆண்டு :	கி.பி. 13-ஆம் நூற்றாண்டு
ஊர் :	திருமெய்ஞானம்	இந்தியக் கல்வெட்டு ஆண்டு அறிக்கை	} —
மொழி :	தமிழ்	முன் பதிப்பு :	—
எழுத்து :	தமிழ்	ஊர்க் கல்வெட்டு எண்	} 1
அரசு :	—		
மன்னன் :	—		

இடம் : ஞானபுரீஸ்வரர் கோயில் கருவறை வடக்கு குமுதத்தில் உள்ளது.

குறிப்புரை : திருமயானமுடையார் கோயிலில் உள்ள திருவம்பில் பிரியாத விநாயகப் பிள்ளையார்க்கு ஊர்க்கீழ் இறையிலியாக காலே அறுமா நிலம் கொடுத்ததுபற்றிக் கூறுகிறது.

கல்வெட்டு:

- 1 ஷஷ்டி ஸ்ரீ எண்ணுகுடி உ[டைய]ார் திருமயான முடையார் கோயில் திருமடைவிளா . . . திருவம்பில் பிரியாத விநாயகப்பிள்ளையார்க்கு ஊ[ர்*]க்கீழ் இறையிலி அத்திச்[செய்]
- 2 நிலம் இரண்டுமாக்காணிஅ விழஞ்செயக்கண்டத்து நிலம் இருமாவரையே மு[க்காணியு]ம் அரைமா ஆக நிலம் காலே அ[று]மா||உ

மாவட்டம் :	தஞ்சை	ஆட்சி ஆண்டு :	23-ஆவது
வட்டம் :	நன்னிலம்	வரலாற்று ஆண்டு :	கி.பி. 1239-ஆம் ஆண்டு
ஊர் :	திருமெய்ஞானம்	இந்தியக் கல்வெட்டு ஆண்டு அறிக்கை	}
மொழி :	தமிழ்	முன் பதிப்பு :	
எழுத்து :	தமிழ்	ஊர்க் கல்வெட்டு எண்	}
அரசு :	சோழர்		
மன்னன் :	மூன்றாம் இராஜராஜன்		

இடம் : ஞானபுரீஸ்வரர் கோயில் கருவறை வடக்குச் சுவர் பட்டியில் உள்ளது.

குறிப்புரை : ராஜராஜ சோழனின் இருபத்தியிரண்டாம் ஆட்சியாண்டைச் சேர்ந்தது இக் கல்வெட்டு. இவ்வூர் கோயிலுக்கு திருநாமத்துக் காணியாகவும், ஓறையிலியாகவும் நிலம் விற்றுக்கொடுத்த செய்தியும், அதன் விலையாகக் கோயில் பண்டாரத்திலிருந்து காச மூவாயிரமும், பொன் நாற்கழஞ்சே முக்காலே நாலு மஞ்சாடியும், பெற்றுக் கொண்ட செய்தியும் குறிக்கப்பட்டுள்ளன.

கல்வெட்டு :

1 ஷஷ்டீ திரிபுவனச்சக்கரவத்திகள் ஸ்ரீராஜராஜ தேவர்க்கு யாண்டு உயெ இரு[பத்திரண்டாவ]தின் எதிராமாண்டு [ஆடி] னுள் உய்யக் கொண்டார் வள நாட்டு அம்பர் நாட்டு எண்ணுகுடியில் உடையார் திருமியாநமுடையார் கோயில் ஆதிசண்டேசுர தேவர்கன்மி களுக்கு குந்தவி நெடுவாயில்லுடை நமஸி வாயதேவநேன் கீழ்ப்புணை

2 க்குடுத்த பரிசாவது எண்ணுகுடியில் பிறிந்த இராசா நல்லூரில் புன்பயிர் ஒட்டுக்கு இறுத்துவிற்ற நிலத்து இராச நல்லூருடையான் [மரு]துடங்கொண்ட தில்லை நாயக கண்காணியில் [பு]ன்செய் பயிருக்கு இறுத்து வருகிற நிலத்து பயிர்காசம் வெட்டி உள்ளிட்ட கடமை களும் இவ்வூரில் தம் காணியிலே ஏற்றி இவர் பெறுவாரும் இப்படி இறுப்பார்களாக[வும்] சந்தூதித்த வரையும் இந்நிலம் இயைனார்கு திரு [நாமத்துக்] காணியும் இ

- 3 ஹையிலியுமாவதாக விற்றுக் குடுத்த மாண்டிக் கண்டத்து சிறு குடையான் நிலத்துக்கும் விற்ற பயிர் நிலம் இன்னில மாகாணிக்கும் பிரமாணப்படி காசு டூசு இக்காசு மூவாயிரமும் வாங்க இவர் கையில் குடுத்த வருகிற திருவாபரணங்களில் பொன்நந் திருப்பமை ஒ வாய்க்கால் நோக்கி பூண்டியுடையான் காட்சியாக இப்படி இலக்கமிட்டபடி கொண்டு குடிமை ஏழே முக்காலே அரை
- 4 க்கால் மாறி பொன்றாற்கழஞ்சே முக்காலே நாலுமஞ்சாடி இற்றை னாளில் விலைப்படி றுக்காசு எழுபத்தெ டூசு இக்காசு மூவாயிரத்துக்கும் இப்பொன் நாற்கழஞ்சே முக்காலே நாலுமஞ்சாடியும் இந்நாயனார் சீபண்டாரத்து நின்றும் இக்கோயில் தேவர்கன்மி கருணாகர பட்டனும் ஆண்டார் திருநான ண ஆண்டார் திருநாவுக் கரசாண்ட சிவப்பிராமணரும் தர இவர்கள் பக்கல் கைக் கொண்டு இன்திக நல்லாருடையான் மருதி
- 5 டங்கொண்டான் தில்லைநாயகர் கையில் சூடுத்துமிப்புணைப்படு தீட்டு இத்தேவன் உடையார் யில் ஆதி சண்டேசுர தேவர்கன்மிகளுக்கு நெடுவா லுடையான் ஆளுடையான் நமசிவாய தேவன் புணைத்தீட்டு எழுதிநேன் எண்ணுக்குடித் திருமேற்க்கொ யேன் பேராயிரமுடையான் பட்டன் ஸ்ரீ கஜஊபட்டநேன் எழுத்து இப்படி சம்மதித்து காசு மூவாயிரத்துக்கும் இந்த எ*

* இறுதியில் சில வரிகள் காணப்பட்டவில்லை.

மாவட்டம் :	தஞ்சை	ஆட்சி ஆண்டு :	
வட்டம் :	நன்னிலம்	வரலாற்று ஆண்டு :	கி.பி. 13-ஆம் நூற்றாண்டு
ஊர் :	திருமெய்ஞானம்	இந்தியக் கல்வெட்டு	}
மொழி :	தமிழ்	ஆண்டு அறிக்கை :	
எழுத்து :	தமிழ்	முன் பதிப்பு :	
அரசு :	—	ஊர்க் கல்வெட்டு	} 3
மன்னன் :	—	எண்	

இடம் : ஞானபுரீஸ்வரர் கோயில் கருவறை மேற்குப்புறப்பட்டியில் உள்ளது.

குறிப்புரை : மருதிடங் கொண்டான் தில்லை நாயகன் என்பவன் தன்னுடைய நிலம் மாகாணியை மூவாயிரம் காசுக்கு இவ்வூர் கோயிலுக்கு திருநாமத்துக் காணியாகவும் இறையினியாகவும் விற்றுக்கொடுத்த செய்தி கூறப்பட்டுள்ளது. கல்வெட்டின் தொடக்கமும் இறுதியும் காணப்படவில்லை.

கல்வெட்டு

- 1 ஷத்து வஞ்சுஷியும் புதன் கிழமையும் பெற்ற அவிட்டத்து நாள் அருமொழிதேவ வளநாட்டுச் செந்[றூர் நாட்டு] சாக நல்லாருடையான் மருதிடங் கொண்டான் தில்லை நாயகனேன் நிலவிலை பிரமா
- 2 சுரதேவர்கன்மிகளுக்கு நான் நிலவிலைப்பிரமாண இசை வுத் தீட்டுக்குடுத்த பரிசாவது இவ் எண்ணுக்குடி பிறிந்த ராஜராஜ புன்பயிர் ஒட்டுக்கு இறுத்து வருகிற நிலத்து என்காணியான நிலத்து இற்றை நாள்
- 3 ழு பார்க்கெல்லை . . குடையார் நிலத்துக்கு மேற்க்கும் தென் பார்க்கெல்லை அம்மை அப்பன் வாய்க்காலு[க்கு] . . . க்கும் மேல்பார்க்கெல்லை ஆளுடையநாயனார் திருநாமத்துக்காணி நிலத்துக்கு கிழக்கும்.
- 4 இந்நிலம் மாக்காணியும் இந்நாயனார்[ர்*]க்கு திருநாமத்துக்காணியும் இறையிலியுமாக விற்றுக்குடுத்து கொள்வதா[க எம்மி] விசைந்த விலைப்பொருள் அன்றாடு நற்காசு ஊ மூவாயிரமும் ஆவணக்களியே காட்

5 ஆதிசண்டேசுரதேவ கண்மிகளுக்கு விசாகநல்லூருடையான் மரு
திடங் கொண்டான் தில்லைநாயகநேன் [இந்நில] மாகாணிக்
கும் இக்காசு மூவாயிரமுமே விலையாவதாகவும் இதுவே
பொருண்மாவறு . . .

மாவட்டம் :	தஞ்சை	ஆட்சி ஆண்டு :	23-ஆவது
வட்டம் :	நன்னிலம்	வரலாற்று ஆண்டு :	கி.பி. 1239-ஆம் ஆண்டு
ஊர் :	திருமெய்ஞானம்	இந்தியக் கல்வெட்டு ஆண்டு அறிக்கை	} —
மொழி :	தமிழ்	முன் பதிப்பு	
எழுத்து :	தமிழ்	ஊர்க் கல்வெட்டு எண்	} 4
அரசு :	சோழர்		
மன்னன் :	மூன்றாம் இராஜராஜன்		

இடம் : ஸ்ரீஞானபுரீஸ்வரர் கோயிலில் உள்ளது

தறிப்புரை : இராஜராஜ சோழனின் இருபத்தியிரண்டாம் ஆட்சியாண்டைச் சேர்ந்தது இக் கல்வெட்டு. இவ்வூர் கோயிலுக்கு திருநாமத்துக் காணியாகவும் இறையிலியாகவும் நிலம் விற்றுக் கொடுத்த செய்தியும் எல்லைகளும் கூறப்பட்டுள்ளன. ஒவ்வொருவரியின்கடைசிப் பகுதியும் இறுதியில் சிலவரிகளும் காணப்படவில்லை.

கல்வெட்டு :

- 1 திரிபுவனச்சக்கரவத்திகள் ஸ்ரீராஜராஜ தேவற்க்கு யாண்டு உய்உ இருபத்திரண்டாவதின் [எதிராமாண்டு]
- 2 இசைவு தீட்டு உய்யக்கொண்டார் வளநாட்டு அம்பர் நாட்டு எண்ணுக்குடியில் உடையார் திருமயா . .
- 3 இந்நாயனார்க்கு திருநாமத்துக்காணியும், இறையிலியுமாக விற்றுக் குடுத்த பாண்டிக் கண்டவெ
- 4 வடபார்க்கெல்லை பாண்டிகுலாசனி பேராற்றுக்கு தெற்க்கும் இந்நான்கெல்லையுள் நடுவுப . .
- 5 டற்றிகைச் செலவிறக் கொண்டு விற்று விலைபிரமாண இசைவுத் தீட்டுக் குடுத்தேன் உடையார்*

* இறுதியில் சில வரிகள் காணப்படவில்லை.

மாவட்டம் :	தஞ்சை	ஆட்சி ஆண்டு :	—
வட்டம் :	நன்னிலம்	வரலாற்று ஆண்டு :	கி.பி. 13-ஆம் நூற்றாண்டு
ஊர் :	திருமெய்யூர்		
மொழி :	தமிழ்	இந்தியக் கல்வெட்டு ஆண்டு அறிக்கை	} —
எழுத்து :	தமிழ்	முன் பதிப்பு :	—
அரசு :	—		
மன்னன் :	—	ஊர்க் கல்வெட்டு எண்	} 5

இடம் : ஞானபுரீஸ்வரர் கோயிலில் உள்ளது.

குறிப்புரை : துண்டுக் கல்வெட்டு.

கல்வெட்டு :

- 1 . . விசாகநல்லூருடையான் ன் துலையாத செல்வ[ன்] எழுத்து இப்படி அறிவேன் அ(ரை)சு குடையான்
- 2 இவை பெரியக் குடை யானெழுத்து இப்படி அறிவேன் நம்மை வாலேந்தும் அலிபட்டனேன் இப்படி
- 3 தலை [சுப்பிரம]ணிய பிள்ளையார்க்கு ஆரிய விளாக கீழிறையிலி தாழைவதிக்கு இ

மாவட்டம் :	தஞ்சை	ஆட்சி ஆண்டு :	16-ஆவது
வட்டம் :	நன்னிலம்	வரலாற்று ஆண்டு :	கி. பி. 1332
ஊர் :	இராமநந்தீஸ்வரம்		
மொழி :	தமிழ்	இந்தியக் கல்வெட்டு ஆண்டு அறிக்கை	} -
எழுத்து :	தமிழ்	முன் பதிப்பு :	-
அரசு :	சோழர்		
மன்னன் :	முன்றும் இராஜராஜன்	ஊர்க் கல்வெட்டு எண்	} 1

இடம் : இராமநந்தீஸ்வரம் இராமநாதசாமிகோயில் மகாமண்டபத் தென்புற ஜகதியில் உள்ளது.

குறிப்புரை : ராஜாதிராஜவளநாட்டுத் தனியூர் பெரும்பற்றப் புலியூர்க் கோயிலைச் சேர்ந்த பல்வகை அதிகாரிகளும், இராமநந்தீஸ்வரத்துக் கோயில் அதிகாரிகளும், 'தேவன் திருமண்டபம்' என்ற மண்டபத்தில் கூடி எடுத்த முடிவினை இக்கல்வெட்டுக் கூறுகிறது. இக்கோயில் இறைவனுக்கு இரு பெரிய திருநாள் [பிரம்ம உத்சவம்] எடுப்பதற்கும், மாத விழாக்கள் எடுப்பதற்கும், அமுதுபடி, சாத்துப்படி ஆகியவைகளுக்கும் 50 வேலி நிலம் அளிக்கப்பட்டது. மேலும் இக்கோயிலில், பல்வகைப் பணிபுரியும் ஊழியர்களுக்கு அளிக்கப்படும் நிபந்தங்கள் குறைவு படுவதால், அதற்கெனத் தனியாக வருவாய் வருவதற்கும் வசதி செய்யப்பட்டது. அதன்படி சோழமண்டலம், இராஜராஜப் பாண்டி மண்டலம், நடுவில்நாடு, தொண்டைநாடு உள்ளிட்ட நாடுகளில் உள்ள சீவாலயங்களில் பணிபுரியும் பல அதிகாரிகள் ஆண்டுக்குக் குறிப்பிட்ட தொகை வீதம் [அவரவர் தகுதிக்கு ஏற்ப] செலுத்த வேண்டுமெனவும், அவ்வாறு செலுத்தப்படும் பொருள் மடப்புறமாக அளிக்கப்படவேண்டும் என்றும், மடங்கள் இல்லாதிருப்பின் ஊர்ச் சபையில் [திருப்பதிகளில்] அளிக்கப்படவேண்டும் என்றும் முடிவு செய்யப்பட்டது.

கல்வெட்டு

1 ஷஷ்டீ ஸ்ரீ னாதக் ஸுராஸுராஸி ஸகாம ஸ்ராதா[ஜி]தடி [ஸ்ரீ]சு
 ஶ்ரீஸுஸா ஶ்ரீஸுஸு ஶ்ரீ[வ]ஸு ஶ்ரீஸுஸா | திரிபுவனச் சக்[ர
 வ]த்திகள் ஶ்ரீராஜராஜ தேவர்க்கு யாண்டு பதினைஞ்சாவதிந்
 எதிராமாண்டு மிதுன நாயற்று அபர பக்ஷத்து நாயற்று
 கிழமையும் பெற்ற உத்திரட்டாதி நா[ள் ர]ராஜாயிராஜ வள
 நாட்டு தனியூ[ர்] பெரும் பற்றப் பு[லி]யூர் ஆளுடைய
 நாயனார் கோயி

2 ல் காலும் பிடாரும் உள்ளிட்ட நாற்பத்தெண்ணாயிர மாமேஸு

ரரும் நாலு மடத்து மாஹேஸ்வரரும் திருவு[ண]ழிகை உள்
ளிட்ட திருவகம்படியாரும் தேவர்கள் தேவன் திருமண்டபத்து
நிறைவற நிறைஞ்சு குறைவற கூடி இருக்க செயமாணிக்க
வளநாட்டு மருகல் நாட்டு ஷுஹதேஸும் திருக்கண்ண
புரத்து]ப் பெளராணிய தேவராய் கண்டு எ

- 3 முந்தருளிவித்த உடையார் இர[ா]மண[ந்தீ]சுரமுடைய நாயனார்
கோயில் மஹேசு[ரரும்] தானத்தாரும் வந்து இன் நாயனார்
கோயில் புவனிவிடங்கப் பெருமாள் இரண்டு பெரிய திரு
நாள் எழுந்தருளியருளவும் திங்கள் திருநாள்கள் எழுந்தருளி
யருளவும் அமுதுபடி சாத்துப்படிகளுக்கும் இலூரில் பாதிக்கு
பிறித்த நிலம் ரூம் வேலி
- 4 க்கும் சீபாதந் தாங்குவார் திருப்பணி சா[த்து]வார் நித்தகெய
வாச்சியங்கள் உளிட்ட பல பணிநிமந்த காறர்க்கு
வேண்டும் நிமந்தங்களுக்கு தே[வ]தாநமும் சுருங்கி உடலும்
சுருங்கி இருந்ததென்றும் இபோது சென்று [வ]ருகிறபடியில்
குறையாம[ல்] செலுத்தவேணுமாரும் சொன்[ன]மையில்
இத் திருக்கோயிலுக்கு பிடவாரி உள்ளிட்டு புகுதும் . . .
- 5 இல்லாமையாலும் போது சென்று வருகிறபடியில் குறையாமல்
சந்திராதித்தவரையும் செலுத்தவேண்டுகையாலும் இதுக்கு
வு[ட]லாகச் செய்யக்கட[வ]தாக நிச்சயித்து ஆளுடையரைய
நார் திருக்கண்ணோக்கு திருநாடுகளும் திருமருங்கு சூழ்ந்த
திரு[நா]டுகளும் திருப்புறக்குடை சூழ்ந்த [தி]ருநாடுகளும்
ஆன சோழ மண்டல[மு]ம் இரா[ஜ]ரா[ஜ]ப் பாண்டி
மண்டல . . கா . . பிர சோழ மண்டலமும் நடுவில் நாடும்
தொண்டை மண்ட[லத்]
- 6 து கொண்டசோழமண்ட[லமு]ள்ளிட்ட நாடுகளில் சிவத்தானங்
களில் திருவுண்ணுழிகை உள்ளிட்ட பலபணி நிவந்த
காறர் [வை]க்கத்தரம்படி [ஒரு] ஆட்டைக்கு இரண்டு [படி]
கழிக்கவும் நம்[மடி] தொண்டும் பிள்ளும் பிச்சும் [பெ]ற்று
இருப்பார் ஆட்டைக்கு இ[ருபது] காசு இடக்கடவார்களா
கவும் . . . மங்களில் மாஹேஸ்வரர் வீர . . ணர் பூண்ணு . .
லெ ஆட்டைக்குப்பது காசு இடக்க
- 7 டவர்களாகவும் இப்படியாக வ[ந்]தகாசம் [நெ[ல்*]லும் தண்ட
ெ . . ய நாற்காலே பூசைக்கும் திருப்பணிக்கும் உடலாக
இன்றையநார் பண்டாரத்து முதலிடுவித்து செலவழியக்க
கடவதாகவும் [-]து தண்டமுதலாக இக்கோஇல்
தாநத்தாரும் பந்மாஹேஸ்வரர்கும் பதிற்று வேலி நிலத்துக்கு
மேல் . . தாநமுடைய திருக்கோயி . . . கல அரிசி விடவும்
இதுக்கு கட . . . முத்தே தேவதாநம்முடைய திருக்கோ
இல்கள் தூணிப்பதக்கு அரிசிவிடவும் வருமிடத்து மடப்
புறத்திலே விடவும் மடப்புறப் இலாலர் திருப்பதிகழில்

- 8 விடக்கடவதாகவும் சொன்னேம் இப்படிச் செய்யும் மிடத்து
சொக்க[நா]யனார் திவாசினைப்
- 9 பட்டன் எழுத்து இப்படிக்கு இவை பொன்மாளிகை பிச்சன்
எழுத்து இப்படிக்கு இவை புகலோக நாயகன் எழுத்து
- 10 இப்படிக்கு இவை பொன்மாளிகைப் பொற்கோயில்
- 11 இப்படிக்கு இவை ப[ர*]சுபததேவன் எழுத்து இப்படிக்கு
இவை சொக்க நட்டப் பெருமாள் எழுத்து

மாவட்டம் :	தஞ்சை	ஆட்சி ஆண்டு :	சகம் 1397
வட்டம் :	நன்னிலம்	வரலாற்று ஆண்டு :	கி.பி. 1475 139[7]
ஊர் :	இராமநந்தீஸ்வரம்		
மொழி :	தமிழ்	இந்தியக் கல்வெட்டு ஆண்டு அறிக்கை	} —
எழுத்து :	தமிழ்	முன் பதிப்பு :	
அரசு :	விஜயநகரர்		
மன்னன் :	திருமலைய்ய தேவமகாராசர்	ஊர்க் கல்வெட்டு எண்	} 2

இடம் : இராமநாதசாமி கோயில் மகாமண்டப முன்வாயிலின் தென்புறச் சுவரில் உள்ளது.

குறிப்பு : சாளுவ மன்னன் திருமலைய்ய தேவன், கல்லணை நாட்டிலிருந்து வரும் காணிக்கை உள்ளிட்ட பல வரிகளையும், கோபுரத்திருப்பணிக்கும், திருமஞ்சணம், திருமலை போன்ற பூஜைப் பணிகளுக்கும், இராம நந்தீஸ்வரம் கோயிலுக்கு அளித்த செய்தி குறிப்பிடப்படுகிறது.

கல்வெட்டு :

- 1 ஷஷ்டி ஸீ ஸகாஷ்டி கூநாகுயி[எ]ன் மேற் செல்லா நின்ற மகாத ஶ்ரூ
- 2 காத்திகை மீ யசு கு வ ஸீநு உஹாண்டலேஶூர தேகிமீகெஶூர
கண்
- 3 கட்டாரி சாளுவ (சாளுவ) திருமலைய்ய தேவமஹா இராசா
இர[ா*]மநந்தீஶூரம்
- 4 கோஇலுக்கு ஶூர்க்கு நடந்து வருகிற கல்லணை நாட்டுக்
காணிக்கை
- 5 சூலவரி இ[ர]ாயஸ வற்தனை அவ்வ . . . வற்தனை ஆள்அமஞ்சி
உழியம் பற்றடை
- 6 சாஸனத்துக்கு உண்டான[தும்] மற்று இன்னதென்மைல்
நின்றது
- 7 ; த்த முதல் கொண்டு கோபுரம் திருப்பணி . .
- 8 ம் உண்டான திருப்பணியும் திரும[ா*]லையும் திருமஞ்சன[மும்]
பண்ண

- 9 வும் தாழ்வற ஊடாசித்யவரையும் நடக்கத்தக்கதாக விக்கிற
மாதித்தன் சொல்ல
- 10 . . ன்னது என்மொல் கழித்து ஸ[வ-3] மாத்யே ஆக நடக்கும்
படித் . . . த்த அன
- 11 . . . இந்த நிறையத்திலே பூசைதிருப்பணியும் தாழ்வற நடத்தி
- 12
- 13 இத்[த]யே[2]த்துக்கு அஹிதம் பண்ணினவந் ம[ங்]
- 14 கைக் கரைஇல் காராம்பசுவைக் கொன்ற பாவத்
- 15 திலே போகக் கடவர் உ பண்டே அறம் செய்தாந்
- 16 செய்தான் அறம் காத்தாநு பாதம் திறம்பாமல்
- 17 சென்னி மேல் வைத்து உ

மாவட்டம் :	தஞ்சை	ஆட்சி ஆண்டு :	10-ஆவது
வட்டம் :	நன்னிலம்	வரலாற்று ஆண்டு :	கி.பி. 1188
ஊர் :	இராமநந்தீஸ்வரம்		
மொழி :	தமிழ்	இந்தியக் கல்வெட்டு ஆண்டு அறிக்கை	} -
எழுத்து :	தமிழ்	முன் பதிப்பு :	-
அரசு :	சோழர்		
மன்னன் :	முன்றும் குலோத்துங்க சோழன்	ஊர்க் கல்வெட்டு எண்	} 3

இடம் : இராமநாதசுவாமி கோயில் மகாமண்டப முன் வாயிலின் தென்புறச் சுவரிலுள்ளது.

குறிப்புரை : இராமநந்தீஸ்வரமுடையாரை முன்பு எழுந்தருளுவித்த பூர்வஸ்தானத்திலேயே எழுந்தருளிவிக்கவும், அவருக்கு சீகோயிலும், திருமுற்றமும், திருமடைவிளாகமும் ஏற்படுத்திய செய்தியும், அது தவிர கால் நிலமும் சிவபாத சேகரமங்கலம் என்ற பெயரால் ஐந்து வேலி நிலம் கொடுத்த செய்தியும் கூறப்பட்டுள்ளது.

கல்வெட்டு :

- 1 ஸ்வஸ்திஸ்ரீ திரிபுவனச் சக்கரவத்திகள் ஸ்ரீ [கோனேரின்மை
கொண்டான்] குலோத்துங்க சோழ தே
- 2 வர்க்கு பத்த[ா]வது கெயமாணிக்க வளநாட்டு மருகல் நாட்டு
ஶுஹதேசம் கண்ணபுரத்தான்
- 3 இறையிலி கண்ணபுரத்தானை மா[க்] கண்ணபுரத்தானு[க்கு]
பழம்பேராய் வருகிறபடியும் த
- 4 வந்து உடை[ய]ார் இராமநந்தீஸ்வரமுடையாரை முன்பு எழுந்
தருளி இருந்த பூவ-3த் தாந[த்]திடு
- 5 லய் எழுந்தருளிவிக்கவும் இந்நாயனார்க்கு சீ கோயிலும் திரு
[மு]ற்றமும் திருமடைவிளாகத்துக்கும்
- 6 நீங்கலாக இவ்வூரில் இட்ட நிலம் கால் [இந்நிலங்*] காலும்
இந்நாயனார்க்கும் பேரால் இவ்வூரில் பெறும்
- 7 சிவபாத சேக[ர]மங்கலமென்று பூசைக்கு அடைத்த நிலம்
ஐ வேலி எ[ழுதி]னாந்திரு*

மாவட்டம் :	தஞ்சை	ஆட்சி ஆண்டு :	32-ஆவது
வட்டம் :	நன்னிலம்	வரலாற்று ஆண்டு :	கி.பி. 16-ஆம் நூற்றாண்டு
ஊர் :	இராமநந்தீஸ்வரம்	இந்தியக் கல்வெட்டு ஆண்டு அறிக்கை	} -
மொழி :	தமிழ்	முன் பதிப்பு :	-
எழுத்து :	தமிழ்	ஊர்க் கல்வெட்டு எண்	} 4
அரசு :	பாண்டியர்		
மன்னன் :	ஸ்ரீவல்லபன்		

இடம் : இராமநாதசுவாமி கோயில் முகாமண்டபம் முன் வாயிலின் வடபுறச் சுவரில் உள்ளது.

குறிப்புரை : ஸ்ரீவல்லதேவரின் 32-ஆம் ஆட்சியாண்டில் திருமலை தெய்வநாயகன் இராம நந்தீஸ்வரமுடையார்க்கு தன்மம் கொடுத்தது பற்றிக் கூறுகிறது.

கல்வெட்டு:

- 1 ஷ்ஷி ஸ்ரீ
- 2 சீ வல்லதேவற்கு யாண்டு
- 3 ஈயஉ வது திருவிராமீஸ்வர
- 4 முடையார் திருமலை தெய்
- 5 வநாயகன் தன்மம்
- 6 சிவ உஷு

மாவட்டம் :	தஞ்சை	ஆட்சி ஆண்டு :	—
வட்டம் :	நன்னிலம்	வரலாற்று ஆண்டு :	பி.பி. 12, 13-ஆம் நூற்றாண்டு
ஊர் :	இராமநந்தீஸ்வரம்	இந்தியக் கல்வெட்டு ஆண்டு அறிக்கை	} —
மொழி :	தமிழ்	முன் பதிப்பு :	
எழுத்து :	தமிழ்	ஊர்க் கல்வெட்டு எண்	} 5
அரசு :	சோழர்		
மன்னன் :	கோனேரின்மை கொண்டான் குலோத்துங்கச் சோழன்		

இடம் : இராமநந்தீஸ்வரம் இராமநாதசாமி கோயில் வடக்குப்புற ஜகதியிலுள்ளது.

குறிப்புரை : இராமநந்தீஸ்வரமுடையார் கோயில் தேவகன்மிகள் ஸ்ரீ மாகேஸ்வர கண்காணி செய்வார்கள், ஸ்ரீகார்யம் செய்வார்கள் ஆகியோரிடத்தில். இக்கோயில் சிவ பிராமணக் காணியாகிய நாள் முப்பது வட்டத்தையும், பாரத்துவாசி திருநட்ட மாடி ஆண்டான் பட்டினான திருமன்னு சோழ பிரமராயனுக்கும் அவன் வர்க்கத் தார்க்கும் கொடுக்கவேண்டும் என்று மழவராயன் என்பவன் விண்ணப்பம் செய்த படி மேற்கூறியவர்களே அனுபவிக்கும் உரிமையை வழங்கிய செய்தியும், திருமந்திர வோலையும் மற்றும் அதிகாரிகளும் கையெழுத்திட்ட செய்தியும் கூறப்பட்டுள்ளது.

கல்வெட்டு

1 ஸ்வஸ்திஸ்ரீ ச்ரீஹுவனச் சக்கரவத்தி கோநேரின்மை கொண்டான் கெயமாணிக்க வளநாட்டு ஸ்ரீஹேயம் திருக்கண்ணபுரத்து எழுந்தருளுவித்த இராமனதீஸ்வரமுடையார் கோயில் தேவ கன்மிக்கும் ஸ்ரீ மாஹேஸ்வரக் கண்காணி செய்வார்களும் ஸ்ரீகார்யஞ் செய்வானுக்கும் கோயில் சிவப்பிராமணக் காணியான நாள் முப்பது வட்டமும் கையெ ந மாறு வார்க்கு நாயகம் . . பாரத்துவாசி திருநட்டமாடி ஆண்டான் பட்டினான திருமன்னு சோழ ஸ்ரீஹேயா

2 யனுக்கும் இவன் வர்க்கத்தார்க்கும் காணியாகப் பெற வேணு மென்று மழவராயனமக்குச் சொன்னமையில் இப்படி செய்யக் கடவதாகச் சொல்லிக் கணக்கிலும் இட்டுக்கொள்ளக் கட வதாக வரிக்கூறு செய்வார்களுக்குச் சொன்னோ[ம்] இக் கோயில் சிவப்பிராமணக் காணியான நாள் முப்பது வட்டமும் திருமன்னு சோழ ஸ்ரீஹேயமாராயனுக்கும் இவன் வர்க்கத் தார்க்கு[ம்] காணியாக அனுபவிக்கக் கட

3 வகைப் பண்ணுக எழுதினான் திருமந்திரவோலை மீனவன் மூவேந்த
வேளான் இவை வில்லவராயன் எழுத்து இவை வாணாத
ராயனெழுத்து இவை விழிஞத்தராயன் எழுத்து இவை
சிங்களராயன் எழுத்து இவை சித்தராயன் எழுத்து இவை
தொண்டைமான் எழுத்து இவை அங்கராயன் எழுத்து இவை
இன்கராயன் எழுத்து இவை காடவராயன் எழுத்து யாண்டு
[ஊ]யஉ ா ஙாஅ

சொல் அகராதி

சொல்	பக்கம்	சொல்	பக்கம்
அங்கராயன்	378-16, 508-3		426, 429, 432
அச்சுதமங்கலம்	491-4, 5, 496-4		433, 435, 439
அணியமுந்தூர் நின்றான்	390-23		440, 462-IV-1
அத்திபாக்கத்து ரதிகண்ட தேவர்	469-II-1	அரையன்மன்றுளாடும் பெருமாள்	501-1 470-1
அத்திபாக்கத்துக்கிழார் ஆலால சுந்தரப் பெருமாள்	469-I-4 471-II	அழகீஸ்வரமுடையான் விக்கிரமசோழன்	455-24
அத்திபாக்கிழார் ஒற்றி கொண்டார்	469-II-3, II-4	ஆர்வலக்கூற்றம்	383-2
அத்திபாக்கிழார் அம்பலத் துறைவார்	471-I-2	ஆரியக் கூத்தன்	386-5
அந்தராயம்	462-II-2	ஆரியவிளாகம்	503-3
	464-I-1, 492-3	ஆகவமல்ல குலகால மங்கலம்	456-1,2
அம்பர்நாடு	381-7, 382-1 383-1, 385-4 387-6, 391-3 392-30, 500-1 502-1	ஆட்கொண்ட வில்லி பள்ளி கொண்டான்	390-17
		ஆணிக்கீழாடபணி மாற்றின குடினைக்கல்	396-3
அம்பபுறத்தூர்	381-26	ஆத்திரை[யன்] வேதவன முடையான்	416-5 467-4
அம்பர் புறத்தூர்	383-4	ஆதித்தீஸூர உடையார்	402-2
அம்மை அப்பன் வாய்க்கால்	501-3	ஆநந்தகூத்தபட்டன்	395-20, 397A-7
அமண்பள்ளி	462-III-1, IV-3	ஆம்பூர் நாடு	408-5
அர்த்தமண்டபம்	473-2	ஆலத்தூர்	408-5
அரிசில் ஆறு	494-4	ஆவணக்களரி	399-2
அரிசிலாறு	456-2	ஆள் அமஞ்சி	505-5
அரிசில் கரை	450-3	ஆளவந்த நாச்சியார்	384-28
அரிசில் நீரோடுகால்	456-2,3	ஆழங்கால்	471-I-3
அரிசிலாற்று நீரோடுகால்	492-2, 496-2,3,4	ஆனங்கூருடையான்	412-I-3
		இங்கனாடு	462-IV-1, 465-II-4 467-VII-1, 467-VIII-1
அரிதாய நாயனார்	411-I-5	இங்கராயன்	428, 435, 440 508-3
அரிய லூருடையான் மழவதரையன்	375-3	இம்மலூர் உடையான்	398-4
அரிய லூருடையான் பள்ளம்	381-15	இராசராச வளநாடு	470-1, 471-I-5
அரும்பாக்கிழான்	467-2	இராஜகம்பீரன் வாய்க்கால்	373-2
அருமொழிதேவ வளநாடு	378-2, 379-5 413-I-2, 415-2 417-2, 420-1	இராஜகம்பீரச் சதுர்வேதி மங்கலம்	467-II-2
		இராஜராஜ ஈஸ்வர முடைய	496-4

இராஜராஜ தேவற்	456-2
இராஜராஜ பாண்டி மண்டல	504-5
இராஜேந்திர சோழ ஆசாரி	396-5
இராஜேந்திர சோழ வாய்க்கால்	455-6
	16, 28, 448-14
இராஜேந்திர சோழ தேவர்	471-I-5
இராஜேந்திர சோழ வளநாடு	489-2
	498-III-1'
இராசா நல்லூர்	500-2
இராதிதரன் கேசவன் கண்ணன்	390-28
இராதிதரன் நிறைநற் சோதி	
உலகலங்காரன்	390-11
இராதிதரன் மாதவன் திருச்சிற்றம்	
பல முடையாந் நிலம்	390-5, 10, 19
இராமபிரான் பட்டன்	469-II-3
இராமனந்தீசுரமுடைய	
நாயனார் கோயில்	504-3
இராமனந்தீஸ்வரம்	505-3
இராமனந்தீஸ்வரமுடையார்	506-4
இராயஸவந்தனை	505-5
இரா[ஜ]*ரா[ஜ]* வாய்க்கால்	454-6
இருமருயுந்துய்ய பெருமாள்	
சோபானம்	474-4
இளங்காரிகுடையான் உய்ய	
வந்தான்	385-15
இந்திக நல்லூருடையான்	500-4
உட்சிறு வாய்க்கால்	382-4, 383-3, 7
உடையார் திருக் கொட்டாறுடையார்	
வெள்ளாணைவிடங்க தேவர்	387-6
உடையார் திருக்கொட்டாறுடையார்	
திருநாமத்துக்காணி பட்டப்பாழ்	388-2
உடையார் திருக்கோட்டாறு	
உடையார்	385-12
உடையார் திருக்கோட்டீஸ்வரம்	
உடையார்	448-23
உடையார் திருவிடை மீயுடையாந்	
	412-I-5
உடையார் திருநங்காளீஸ்வர	
முடையார்	378-4
உடையார் பசிதாங்கீஸ்வர	450-10
உடையார் மங்கையை இடமுடையாந்	
	373-5
உடையார் ராஜ ஈ[ஸ்வரமுடையா]ர்	
	410-I-2

உடையார் ராஜேந்திர சோமீஸ்வர	
முடையார்	396-2
உடையார் திருவாசந்துறையுடைய	
நாயனார்	408-7
உமைனங்கை மயக்கல்	373-1
உய்யக் கொண்ட திருமேனி	448-6
உய்யக் கொண்டார்	461-III-2
உய்யக் கொண்டார் வளநாடு	374-1, 381-6
	382-1, 383-1, I-2
	385-3, 387-5, 13
உய்யக் கொண்டார் வளநாடு	
	391-2, 392-29
	408-4, 448-7
	449-4, 500-1
	502-2
உலகலங்காரன்	390-21,
உலகமுண்டான்	390-26
உலகுய்யவந்த சோழபுரம்	408-6
உழியம்	505-5
எண்ணு குடி	499-1, 500-1, 2, 502-2
எதிரிலாதான் பெரிய நாயன்	448-10
என் கொழுந்தி	411-I-6
ஏனங்குடையான்	469-I-4
ஐப்பசித்திருப்பரணி	448-24
ஒட்டை குடியான எதிரிலி	
சோழபுரம்	378-3
ஒட்டை குடி	379-7, 28
ஒழுக மங்கல முடையார்	383-8
ஒழுக மங்கல முடையான்	
தில்லைச் சிற்றம்பலவன்	384-23
ஒழுக மங்கல முடையார்	
தில்லைச் சிற்றம்பலவர்	387-9
ஒழுகுசேரி	451-3
கங்கை கொண்ட சோழபுரம்	397-2
கங்கைகொண்ட[டீஸ்வரமுடையார்]	451-13
கங்கை கொண்ட சோழபுரம்	396-2
கச்சின முடையார்	373-7
கட்டிவேலூருடையான்	380-31
கடம் பங்குடையான்	469-I-3, I-4
கண்ணபுரத்தான் இறையிலி	
கண்ணபுரத்தான்	506-2
கண்ணும்ரும்பு	455-39
கண்டனாராயணன் திருநந்தவனம்	391-11
கரந்தைக்கால்	469-I, 5

கருணாகர வாய்க்கால்	484-1	கண்டன்	390-18
கருப்படி	491-3	காஸ்யபன் திருவெண்காடு தேவன்	
கருப்படி நிலம்	491-5	திருநீலகண்டன்	390-18
கருப்படி அழகியாள் என்று பேர்		காஸ்யபன் திருநீலகண்டன்	
கூவப்பட்ட பள்ளம்	471-11	சீருடைக்கழல்	390-26
கருப்புடையார் நிலம்	382-5,6	காஸ்யபன் வெண்காடுடையான்	
கருப்புடையான் அம்பலப்		ஆடவல்லான்	390-27
பெருமாள்	387-25	காஸ்யப கோத்ரம்	397A-3
கருவிலிப்பற்று	448-8	கிராமக்கணக்கு தாழைக்குடையான்	
கருவிலி உடையார்	449-5	சிங்கன்பிரம்சரம் முடையான்	399-4
கல்லணை நாடு	505-4	கிறையன் கொள்ளி	491-3
கல்லியாண மா தேவி	389-9	கீத்திமாறாறு	373-2
கல்லுவாயான குளம்	373-6	கீழையகம்	468-9
கவிச்சக்கர வத்திகள்	479-4	கீழையமான ஜனநாதன்	
கவிப் பெருமாளான ஓவாத		அத்திபாக்கம்	469-II, 469-I-2, II-3
கூத்தர்	479-5	குசவன்குணி	386-1
கவுசியன் பாக்கரதேவன்		குசவன் குழி	386-6
நஞ்சுண்டாந் பட்டந்	393-I-1	குசவன் வாய்க்கால்	469-I-4
களத்தூர் கிழவன் செல்வன்		குடவாயில் உடையார்	457-6
வாழ்வித்தான் கருமாணிக்க		கும்பகோணம்	480-10
பல்லவரையர்	471-I-2	குரவைக்குறை	373-1
கன்னர் விளாகம்	373-4	குலோத்துங்க சோழ	
கன்னரதேவன் திருநட்டப்		விநாயகப்பிள்ளையார்	401-9
பெருமாள்	375-2	குலோத்துங்க சோழ தேவர்	435, 440
கன்னரதேவன் மருத மாணிக்க			441, 506-1
தேவன்	375-2, 3		395-4, 422-I, 1
கன்னாப்புடையான் ஆண்டான்	384-32		499-8, 428
காடவராயன்	508-3	குலோத்துங்க சோழன்	434
காராணை விழுப்பரையர்	457-10	குலோத்துங்க சோழதேவன்	437, 438, 439
காராணை விழுப்பரையன்	460-VI-1	குலோத்துங்க சோழ நல்லூர்	454-4, 456-3
காலகாலன் சோமன்	395-16, 397A-4	குலோத்துங்க சோழ வளநாடு	395-7
காலகாலனான சடையான்	397-A, 6		465-II, 1, 467-4
காலிங்கராயர்	464-IV, 3		497-1, 469-I-1
காவிலி உடைய பசி தாங்கீ			477-2
(கீஸ்வரமுடையார்)	456-1	குலோத்துங்க சோழ	
காஸப்புறம்	386-4	சதுர்வேதி மங்கலம்	494-3, 488-2
காளை இராமன்	386-2	குலோத்துங்க சோழப்	
காஸ்யபன் திருவரங்க முடையான்		பெருந்தெரு	396-2
கேசவன்	390-13	குற்றாலமுடையான் திருச்சிற்றம்	
காஸ்யபன் திருவெண்காடு தேவன்		பலமுடையார்	457-9
திருநீல கண்டன்	390-10	குறும்பூர் நாடு	387-8
காஸ்யபன் அரையன் திருநீல		குறுமண்படுகைப்பாழ்	492-4
கண்டன்	390-9	கூடக்குடையானிலம்	373-3
காஸ்யபன் ஆடவல்லான் திருநீல		கூத்ததேவற்	410-II-3

கூத்தனார்	480-16	சித்தராயன்	508-3
கூந்தலூர் தம்பிரானார்		சித்திரமேழி திருவேளைக்காறர்	488-4
திருக்காட்டுறைவாள்	477-2	சித்திரைத்திருப்பரணி	448-28
கூயல் சாத்தங்குடையான்	382-8	சிமணி மேல்லூர்	398-6
கெங்கை கொண்டான் மண்டபம்	474-4	சிவபாத சேகரமங்கலம்	506-7
கெடிழவு	455-34	சிவபாதான்	483-I, 4
கெயமாணிக்க வளநாடு	504-2, 506-2	சிற்றம் பல நல்லூர்	464-V-3
	508-1	சிற்றம்பலமுடையானாதி	
கேணிக்கால்	471-10	யாழ்வான்	395-15
கொட்டாறு: வயக்கல்	386-4	சிற்றிடை அழகிய மயக்கல்	373-3
கொண்டசோழ மங்கலம்	504-6	சிறகுடையான் அரையன்	
கொற்ற மங்கலமான நீர் முளி	375-2	திருச்சிற்றம்பலமுடையான்	382-2
கொற்ற மங்கலங்கிழான்		சிறுகாலை ஸந்தி	408-8
திருவேகம்முடையின் கருஆர்		சிறுகுடி உடையார் திருவகத்தீஸ்வர	
நாயகன்	489-3	முடையான்	374-1
கொற்றியம்மை	424-3	சிறுவாய்க்கால்	487-3
கொற்றாருடையார் நல்லூரிருந்தரான		சிறைக்காஆர்	379-11
வில்லவராயர்	373-5	சீதக்க மங்கலம்	456-3
கோசலராயன்	467-III-6	சீவல்ல தேவற்	507-2
கோட்டூர்கிழான் அம்பலத்தாடி		சீவல தேவற்	387-3
பொன்னம்பலக் கூத்தன்	442	சுங்கன் தவித்த சோழ	
கோதமந் அருமொழி தேவநாத		சதுர்வேதி மங்கலம்	460-II-2,4
விருதராஜ பயங்கரபுரத்து [நாற்ப]த்		சுந்தன்கால்	373-4
தெண்ணாயிர ஆத்திரையந் மகாதேவந்		சுந்தரபாண்டியன் சந்தி	476-1
ஆளுடையாந் பட்டந்	414-2	சுப்பிரமணிய பிள்ளையார்	503-3
கோநேரின்மை கொண்டான்	508-1	சூலவரி	505-5
கோமபுரம்	441	செகலாண்டான்	380-7
கோனேரின்மை கொண்டான்	378-2	செட்டபோசன்பிளாக	
சண்டேசுவர விளாகம்	373-1	பாணிபட்டன்	399-4
சமய பாலன்	380-4	செட்டபோசன் ஸ்ரீ குமாரபட்டன்	399-5
சயம் வல்ல முடையான்		செம்பியன் ஆர்வலநாட்டு மூவேந்த	
பெருமாபிள்ளை	380-5	வேளான் நாற்றங்கால்	391-14
சரணாக வாய்க்கால்	373-1, 7	செம்பியன் வல்லம்	464-I, 4
சாத்தங்குன்றங்கிழான் தான துங்கள்		செய்யமேனி வாணவதரையர்	471-I, 2
வீதி விடங்க பெருமாள்	412-I, 5		I-4, I-5
சாத்தும பரிசட்டநகர்		செயங் கொண்ட சோழவளநாடு	387-8
ஜயஸிம்ஹகுலசாலபுரம்	396-1	செயதுங்கச் சதுவேதி மங்கலம்	403-I, 2
சாந்திக்கூத்தன்	386-5	செவ்வப்ப நாயக்கன்	453-II, 2
சாலிகன் கௌதமன் தில்லை வன		செற்றூர் கூற்றம்	396-1, 436
முடையான் அரியான்	397-3	செற்றூர் நாடு	501-1
சாலிகன் ஹாஜவல	395-11	செற்றூருடையான்	380-20
சாலிகன் பெருமாள்	396-2	சேதிசூல ராயன்	467-3
சிங்கராயன்	378-19	சொக்கக்கடத்தர் நாச்சியார்	447
சிங்களராயன்	508-3	சொக்கநட்டப் பெருமாள்	504-11

சோழகுலவல்லி நல்லூர்	470-1
சோழ குலவரி	477-3
சோழ மண்டலம்	477-2, 481-15 504-5
தக்கலூர் நாடு	414-3, 439
தஞ்சாவூர் கிழவன் சிவலோக முடையான் திருவேகம்ப முடையான்	437
தண்டத்தோட்டம்	394-10
தண்டத்தோட்டமுடையான் பேராயிரமுடையான்	381-10
தநியூர்	504-1
தலைகணி	471-I-2
தவளவசிறு குடி	374-II-1
தாழையூர் நாடாழ்வான்	451-5
தாளகுளம்	412-II-2
தியாகபெருமாள்	379-12
தியாகவிநோதநம்பி	380-18
திருபுவன மாதவி வதி	399-3 454-5, 455-5, 27
திருபுவனதேவர்	463-IV-4
திருபுவன வீரதேவர்	407
திருபுவன வீரதேவன்	408-3
திரு ஆபரணம்	457-8
திருக்கண்ணபுரத்துப் பெளராணிய தேவர்	504-2
திருக்காமக்கோட்டமுடைய நாச்சியார் அழகிய மங்கையற்	373-5
திருக்காமக்கோட்டமுடைய நாச்சியார்	396-3
திருக்குளம்	454-3
திருக்குத்தி விளக்கு	455-39
திருக்கைக்காணம்	409-II-5
திருக்கொட்டாறு	351-32
திருக்கொட்டாறு	387-14
திருக்கொட்டாறு தேவன்	393-III-4
திருக்கொட்டாறுடையார்	384-12
திருக்கொட்டாறுடைய வெள்ளாணை விடங்க தேவற்	382-1 381-7, 383-1 384-22, 391-22
திருக்கொட்டாறுன பழையக்குடி	391-9
திருக்கொள்ளம்பு தூருடையார்	405-2
திருக்கோட்டாறுனபழையகுடி	383-3

திருக்கோட்டாறு உடைய வேளாண்விடங்கதேவர்	385-4
திருக்கோட்டி உடைய உடையார்	449-5
திருச்சாறை	443
திருச்சிற்றம்பல வாய்க்கால்	373-4
திருச்சிற்றம்பலமுடையார்	383-6
திருச்சிற்றம்பலமுடையான்	469-II-4
திருச்சேறை	436
திருச்சோ நாடு	432
திருஞானம் பெற்ற பிள்ளையார்	447
திருத்தொண்டத் தொகையன்	373-1
திருத்தோட்டம்	481-12
திருத்தோப்பு 383-6, 384-8, 388-IV-6	461-3
திருநங்காளீஸ்வரமுடையார்	379-10
திருநறையூர் நாடு	381-9, 436, 443
திருநறையூர் பற்று	477-2
திருநீலகண்டன்	392-37
திருநீற்று சோழ நம்பி	380-16
திருநுந்தாவிளக்குப் புறம்	455-42
திருப்பட்டம்	396-3
திருப்பணிச்சவன் அம்பலத்தடியார்	477-2
திருப்பள்ளித்தாமம்	391-23
திருப்பள்ளிஸ்வரமுடைய மகாதேவர்	440
திருப்பாவாடை	448-25
திருமங்கை	391-16
திருமங்கையென்று பேர் கூவப்பட்டநிலம்	387-15
திருமடைவிளாகம்	489-3
திருமந்திர ஒலை இராசசிங்க முவேந்த வேளான்	378-15
திருமந்திர போனகப்புறம்	454-2
திருமந்திர போணகம்	447-5
திருமந்திரவோலை மீனவன் முவேந்த வேளான்	508-3
திருமலைய்ய தேவமஹா இராசா	505-3
திருமழபாடி உடையான்	380-13
திருமின்குன்ற பிரமதேயம்	401-10
திருமுற்றம்	489-3
திருமுற்றத்துக்காணி	471-II-1, 475-I-3
திருமன்னு சோழ பிரம்மராயன்	508-1,2
திருவட்டமணி	396-4
திருவந்தீஸ்வரம் உடைய மஹாதேவர்	389-6
திருவமுதும் நியாயம்	452-5

திருவாசலில் போந்த குடிமை	413-V4	நடுவில்நாடு	470-1, 504-5
திருவாஞ்சியமான இராஜ		நத்தங்குழி	391-24
கம்பீர சதிர்வேதி		நந்தி விக்கரம பந்மற்	398-2
மங்கலம்	469-II-1	நம்பி வோத்தம பட்டந்	420-3
திருவாத்தீஸ்வர முடைய		நரியூர்	478-18
நாயநார்	469-I-2, 399-1	நல்லரி திருக்காளீஸ்வரத்து	
திருவாதித்தீஸ்வரமுடையார்	401-4	மஹாதேவற்	398-2
திருவாதிரை நாள்	415-II-2	நல்லூர்	467-V-4
திருவாநிப்புறம்	386-4	நல்லூருடையான்	
திருவாபரண முதல்	455-31	திருநள்ளாறுடையான்	384-34
திருவாரூர்	481-16	நல்லூருடையான் சொக்காண்டார்	385-5
திருவாணைக்காவுடையான்	471-I-5	நல்லெழுந்தூர்	388-VI-3
திருவிக்கிரம சோளீஸ்வர		நாட்டியத்தாங்குடி	423-III-2
முடைய ஞாயநார் கோயில்	489-3	நாதன் வாய்க்கால்	471-I-3
திருவிடைவாய்ப்பிச்சந்	420-4	நாராயண பட்டன்	385-2I
திருவிடை வாயில்	414-2, 421-III-3	நாராயணன் ஆரூர் பிடாரன்	443
	421-IV-4	நாலூருடையான் திண்ணன்	385-16
திருவிடைவாயிலுடையார்	415-XI-3	நானூற்று வவதி	390-6
திருவிடைவாயிலுடையான்	412-I-3	நித்தவினோத வயக்கல்	386-2
	422-III-3	நித்தவினோத வளநாடு	467-V-4
திருவிடைவாயிலுடைய		நித்தகெய வாச்சியங்கள்	504-4
மஹாதேவர்	414-2	நித்திய கல்யாண பாங்கற்	485-3
திருவிடைவாயுடையார்	420-2, 421-I-2	நியோகங்கள்	399-4
திருவிடைவாயுடை மஹா		நிலமாய் வத்தராயன்	466-5
தேவர்	429-2	நின்ற நம்பி ஆழ்வான் பட்டன்	471-I-2
திருவிராமீஸ்ர முடையார்		நூல்வாய் ஆற்றங்கரை	373-2
திருமலைதெய்வநாயகன்	507-3	நூற்றுக்கால்	379-25
திருவிளக்குப்புறம்	386-5, 454-11	நெடுங்குன்றங்கிழையான்	
திருவெழுச்சிப்புறம்	373-3	நம்பியாரூரன்	384-33
திருவேகம்ப முடையான்		நெடுங்குன்றங் கீழை குழி	386-4
குலோத்துங்கள்	489-3	நெடுமணல் என்ற மதனமஞ்சரி	
திருவையாறுடையான்	410-IV-2	சதுர்வேதி மங்கலம்	438
திரைமூர் நாடு	465-II	நெடுமணலுடையான்	
தில்லைச்சிற்றம்பலவன்	384-33	திருச்சிராப்பள்ளி உடையான்	475-I-3
தில்லை விடங்க வாய்க்கால்	390-6	நென்மலிநாடு	438
தில்லை நாயகன் வாய்க்கால்	472-I-3	பட்டப்பாழ்	383-7
தீபங்குடையார்	373-3	பட்டாவிக்குளம்	387-26
துக்கை இருப்பு	469-II-1	பயற்றுக்குடையான்	383-3
தெங்க செய்	398-7	பரமேஸ்வரமங்கலத்து	
தெய்வ நாயக பட்டன்	385-22	சுனையாடிகண்டம்	383-3
தேவரடியார்	444	பரமேஸ்வர மங்கலம்	390-5
தொண்டைமான்	378-17, 508-3	பரமேஸ்வர மங்கல நத்தம்	383-6
தொண்டைமண்டலம்	504-5	பரமேசுவரி மங்கலம்	387-28
நடனப்பெண்	432	பரிவர்த்தனை	399-2

பருத்தியூரான அனபாயபுரம்	399-1	சோழ ஆர்வல நாட்டு மூவேந்த	
பருத்தியூர் அனபாய புரத்து		வேளான்	391-32
உடையார் திருவாதித்தீஸ்வர		பழையாறான முடி கொண்ட	
முடையார்	399-1	சோழ புரம்	474-3
பழனக் குடையான்	384-8	பள்ளிகள் ஒழுக்கை	381-33
பழனக்குடையான் திருவலஞ்		பள்ளிச்சந்த	462-II-2
சுழியுடையான்	412-I-4	பள்ளிச்சந்தம்	464-I-5
பழையக்குடையான் கோந்		பள்ளி வாரியப்பிடார	465-I-1
குலமாணிக்கமாந செம்பியன்		பள்ளி விளாகம்	465-II-8
ஆர்வல நாட்டுக் கோன்	391-33	பற்றடை	505-5
பழையக்குடையாந் கோந்		பறியலூர் கிழவர்	381-19
விச்சா திரன்	391-37	பறியலூராழ்வார்	385-6
பழையக்குடையாந் கோந்		பறையாசாரியன்	388-VI-5
உய்ய வந்தாந்	391-40	பனைப்புரங் கிழான் பிரிதி	
பழையக்குடையான் சைய்வ		கங்கரையன்	469-II-2
சிகாமணி வெள்ளாணை		பனையூர் நாடு	469-I-1, 494-3
விடங்கனாக செம்பியன் ஆர்வல			497-1
நாட்டு மூவேந்த வேளான்	391-6	பாக்கறை விளாகம்	386-2
பழையக்குடையாந் சைய்வ		பாசுபத தேவன்	504-11
சிகாமணி வெள்ளாநை விடங்		பாட்டம்	462-II-2
கனான செம்பியன் ஆர்வல நாட்டு		பாண்டி குலாசனி பேராறு	502-4
மூவேந்த வேளான்	391-35	பாதிரிக்காடு	388-6
பழையக்குடையான் தந்த தோப்பு	383-5	பாம்பூர்நாடு	374-1, 375-2, 382-2
பழையக் குடையான் திருத்தோப்பு	383-4	பாயடைக்குடையான்	
பழையக்குடையான் திருநட்ட		திருவாலம்பொலிலுடையான்	
பெருமாள்வெள்ளாணை விடங்கன்	383-2	தேவர் கண்டப் பெருமாள்	384-30
பழையக் குடையான் பாக்கரந்		பாயடைக்குடையான் தேவர்	
வெள்ளாநை விடங்கந்	391-39	கண்டர்	387-12
பழையக் குடையாந் விடங்கந்		பாயடைதேருடையான் தேவர்	
கால வினோதந்	391-41	கண்டன்	384-26
பழையக் குடையாந் விடங்கன்		பாரத்துவாஜி சீராளும் வரைப்	
அழகிய தேவன்	391-42	பாவன் பூதன்	390-15
பழையக் குடையான் வெள்ளாணை		பாரத்துவாஜி திருவரங்க	
விடங்கந் நத்தம்	382-3	நாராயணன் உலக முண்டான்	390-14
பழையக் குடையான் வெள்ளாணை		பாரத்துவாஜி திருவரங்கந்	390-25
விடங்கந்	382-4	பிரமீஸ்வரர் வாய்க்கால்	491-3
பழையக் குடையான் வெள்ளாணை		பிரியாத வினாயகப் பிள்ளையார்	499-1
விடங்க நத்தம்	382-5	பிடாரி கோயில்	491-4
பழையக்குடி	383-2	பிடாரி வதி	471-10
பழையக் குடையான் கோன் குல		பின்னை பூஞ்சிற்றுா	465-II-4
மாணிக்கமான செம்பியன்		புக்கசா நிஷ்டை நாச்சியார்	396-2
ஆர்வல நாட்டுக் கோன்	391-4	புகலோக நாயகன்	504-9
பழையக் குடையான் வேளாந்		புகழாபரணீஸ்வரம் உடையார்	492-2, 6
வெள்ளாணை விடங்கனான உத்தம			493-2

புத்தக குடையான் சிவதவனப்	
பெருமாள் ஆளவந்த நாரி	384-24
புத்தக குடையான் சிவதவனப்	
பெருமாள் ஆளவந்த நாச்சி	387-10
புத்தாறு	469-II-4
புதுக்குடி	426
புதுக்குடையான் வங்கத்தரையன்	412-I-3
புதர்குடி	433
புயல் வாய்த்து வளம் பெருகி	
என்னும் திருவாய் கேள்வி	375-1
புரவரி நல்லூர்	460-II-3
புருஷோத்தம பாரதி	480-13
புல்லாலி யுடையார்	381-20
புலியூர் கோட்டம்	474-2
புவனிவிடங்கப் பெருமாள்	504-3
புளியங்கண்ணாறு	469-II-4
	471-I-4, 471-I-6
புளியங்கொல்லை	491-2, 3, 4
புற்றிடங்கொண்ட மயக்கல்	373-6
புற்றிடங்கொண்டான்	412-I-5
புறங்கரம்பை நாடு	489-3
புன்றில் கூற்றம்	471-I-5
புஷ்ப கிரி திரு சேர்வை	377-1
புஷ்ப சேன பிடா	464-II-2, IV-1
புஷ்ப சேன பிடாரர்	466-II-1
பூதலூர்	410-I-3
பூர்வத்தாநம்	506-4
பெரிய நாச்சியார்	457-7
பெரியாந் பிரமீஸ்வர முடையான்	401-6
பெருந்திருக்கோயில் உடையான்	457-7
பெருநல்லூருடையான்	
சோமனா தேவர்	373-2
பெருநல்லூருடையார்	
ஆட்கொண்ட பெருமாள்	373-3
பெரும் பற்றப் பு[லியூர்]	448-2, 504-1
பெருவழி வரம்பு	385-8
பெருவாய்க்கால்	382-7
பேராலூர் நாட்டு அகரம்	483-I-2
பேழைக்குடி	482
பொத்தப்பிச் சோழர்	455-32
பொற்தோட்டம் கிழக்கடைய நிலம்	386-3
பொன் மாளிகை பிச்சன்	504-9
பொன்னம்பல மயக்கல்	469-II-3
	471-I-3, 5

பொன்னர்	373-4
மங்கலநாடு	415-20
	420-1, 421-III-1
	426, 429, 433
மடப்புற இலாலர்	504-7
மடம்	489-3
மண்டபங்கள்	489-3
மண்ணிச் செயான் சூற்றிய	
சடைமுடி மயக்கல்	373-2
மணல் வாய்க்கால்	469-II-1
மத்தளிப்பறம்	386-6
மத்தியஸ்தந்	390-16
மருகல் நாடு	504-2, 506-2
மருசனைக்கூத்தன்	
மலையாழ்வான்	395-12
மருதாநதி யாழ்வார்	373-4
மருப்பூர் கிழவன்நாநதந்து	
வர்மன் தன்மச்சிலை	
செட்டி கணவதி	399-3
மல்லாரி ராயர்	482
மலரி உடையார்	479-3
மழவராயன்	508-2
மனலி என்று பேர் கூவப்பட்ட	
நிலம்	491-8
மாதரன் மங்கல முடையான்	
நாயன் பிள்ளை	471-I-7
	471-13, 469-I-2
மாதேவரும்மன்றுளாடுவாரும்	380-14
மாக்கண்ணபுரத்தான்	
மாடலன் நம்பி	415-3
மீனவன் பூஞ்சிற்றூர்	467-V-1
முகந்தனுடையார்	469-I-3, 471-I-8
முகந்தனுடையான் காவியங்	
கண்ணன்	382-8
முகந்தனுடையானான	
திருநள்ளாறுடையார்	382-8
முடிகொண்ட சோழப்	
பெருந்தெரு	397-2
முடிகொண்ட சோழப்பேராறு	469-II,1
முத்திறத்தரா நங்கை	391-8, 391-18
	391-25
முழையுருடையான்	
திருவெண்காவுடையான்	469
முள்ளூர்	390-5

மூப்பியார் உடையார் ஆளுடைய		விக்கிர சோழன் சிறுகுடி	373-7
களாரான கங்கை கொண்ட		விக்கிரம சோழ தேவர்	429, 436, 443
சோழன்	392-40	விக்கிரம சோழ தேவற்	474-3
மூலபிருத்தியர்	391-27	விக்கிரம சோழபுரம்	399-4
மூவேந்தரையன்	466-4	விக்கிரம சோழசதுர்வேதி	460-II-1
மேல் கூறு	382-2	விக்கிரம சோளீஸ்வரமுடையார்	497-2
மேலைத்திருவீதி	391-10	விடங்கந் ஆளுடையாந்	391-39
மேலைவம்படி	384-6	விடையபுரம் என்ற விருதராஜ	
ராஜராஜதேவர்	426, 432, 433, 442, 456	பயங்கரபுரம்	439, 447
ராஜராஜப் பாண்டிநாடு	409-II-2	வியாக்கிரபாதன் உலகமுண்டான்	
ராஜராஜ பெருவிலை	410-III-3	சந்திரசேகரன்	390-11
ராஜராஜ வாய்க்கால்	390-4	வியாக்கிரபாதன் திருவரங்கமாணி	
ராஜராஜீஸ்வரமுடை . . .	422-III-2	அணிய முந்நூற்றுவன்	390-12
ராஜநாராயணப் பேராறு	379-17	வியாக்கிரபாதன் உலகலங்காரன்	
ராஜாதிராஜதேவன்	430	சந்திரசேகரன்	390-21
ராஜாதிராஜதேவற்	449-2	வியாபாரி ஆலவாயுடையாந்	402-1
ராஜாதிராஜ வளநாடு	504-1	விராக்க நல்லூர்	469-II-4 471-I-2
ராஜேந்திரசோழ தேவற்	379-2	விருதராஜ பயங்கர சதுர்வேதி	
ராஜேந்திர சோழபுரம்	379-8, 29	மங்கலம்	435, 440
ராஜேந்திர சோழவளநாடு	383-2	விருதராஜ பயங்கரபுரம்	432
ராஜேந்திர சோழ வயக்கல்	388-IV, 4	விருதராஜ பயங்கர வளநாடு	489-3
ராஜேந்திர சோழ தேவன்	447	வில்லவராயன்	378-17, 508-3
ராஜேந்திர சோழ வளநாடு	474-2	விழிஞத்தரயன்	378-18, 460-III-4 467-I-5, 508-3
ராஜேந்திர சோழதேவர்	444	விழுப்பரையன்	412-I-3
ரிஷபதேவர்	428	விளக்கொளி மங்கலம்	440
வங்கிப்புறம்	399-4	விஷ்ணுஸ்தாநம்	391-12
வங்கிப்புறத்து செட்டபோசன்		விஜயா அ[பி]ஷேகம்	408-3
தக்ஷிணமூர் த்தி பட்டன்	399-5	வீதிவிடங்கப் பெருமாள்	378-19
வட்டக்கூறு	386-5	வீரபோகம்	451-3, 456-1
வடக்கோடி வாய்க்கால்	373-3	வீரராஜேந்திர சோழ தேவர்	375-1
வடகூறு நிலம்	386-3	வீரர் அபிஷேகம்	408-2
வடிவுடைமங்கை	471-11	வெண்ணாடு	448-8, 449-4, 456-1
வண்ணான்	438	வெண்ணைக்கூத்தன்	386-2
வம்படி தென்கூறு நிலம்	386-4	வெள்ளாணை விடங்க தேவர்	391-13
வம்படிநிலம்	383-7	வெள்ளிப்பட்டம்	396-4
வம்படியென்று பேர்		வைகுந்தப் பெருமாள் கோயில்	385-21
கூவப்பட்ட நிலம்	387-29	வைப்பூருடையான்	380-30
வல்லமுடையான்	380-12	ஸ்ரீ இராஜராஜ தேவற்	494-1
வாஞ்சிவாயாறு	381-18	ஸ்ரீ இராஜேந்திரசோழ தேவற்	388-6
வாணாதராயன்	508-3	ஸ்ரீ குடந்தை உடையான்	403-II-2
வாழ்வித்தான் கருமாணிக்கப்		ஸ்ரீகுலோத்துங்க சோழ தேவர்	374-1
பல்லவரையர்	471-I-4		391-1, 392-28
விச்சாதீசுரமுடையார்	383-7		

	396-1, 457-4	ஸ்ரீ ராஜராஜ . . .	413-I-1
	487-1	ஸ்ரீ ராஜராஜ தேவர்	422-V-2
ஸ்ரீ கோனேரின்மைகொண்டான்	506-1		483-II-1, 489-1
ஸ்ரீ கிருஷ்ணபட்டன்	471-I-2		500-1, 502-1, 504-1
ஸ்ரீ கிருஷ்ணதேவ மகாராயர்	477-2	ஸ்ரீ ராஜேந்திரசோழ தேவர்	395-9
ஸ்ரீ தனம்	469-I-3	ஸ்ரீ ராஜேந்திரசோழ தேவர்	415-V-1
	II-4		424-I
ஸ்ரீ நந்தீஸ்வர தேவர்	455-22	ஸ்ரீ வணன்	405-3
ஸ்ரீ பராக்கிரம பாண்டிய தேவர்	470-1	ஸ்ரீ வல்லப தேவர்	380-2, 382-1
ஸ்ரீ பவித்திரமாணிக்க வதி	390-3	ஸ்ரீ விக்கிரம பாண்டிய தேவர்	385-2
ஸ்ரீ பஞ்சாக்ஷர விநாயகப்		ஸ்ரீ விக்கிரம சோழ தேவர்	224-1
பிள்ளையார்	471-9	ஸ்ரீ வீரபாண்டிய தேவர்	383-1
ஸ்ரீ மல்லிய நாயக்கர்	473-1		469-I-1
ஸ்ரீ ராஜராஜதேவர்	401-1	ஸ்ரீ விருப்பண்ண உடையார்	473-2